



Protokollauszug

aus der
59. öffentliche Sitzung des Ausschusses für Stadtentwicklung, Bauen
und Verkehr
vom 14.11.2017

öffentlich

Top 5.5 BE Gehwegumbau Kreuzung Karl-Liebknecht-Str./ Rudolf-Breitscheid-Str.

Frau Woiwode (Bereich Verkehrsanlagen) erläutert, dass bei dem Gehwegumbau insbesondere die Frage der Barrierefreiheit eine wichtige Rolle gespielt habe und versucht wurde, für alle Verkehrsteilnehmer eine gute Lösung zu finden. Anhand von Fotos geht Frau Woiwode auf den erfolgten Umbau ein, der sowohl mobilitätseingeschränkten Personen (Bordsteinabsenkung auf 0 zur Querung) sowie blinden oder sehgeschwachen Personen (Verwendung taktiler Gehwegplatten bzw. farbliche Gestaltung) entgegen komme. Der vorgenommene Umbau ist sehr begrüßt worden, jedoch sei dieser nicht überall in der Stadt leistbar.

Aus Sicht von Frau Reimers und Frau Hüneke bestehe Verständigungsbedarf hinsichtlich des Einbaus von taktilen Gehwegplatten als auch hinsichtlich der optischen Betrachtung.

Herr Rubelt bestätigt die Notwendigkeit darüber zu reden. Dies müsse in der Öffentlichkeit und unter Beteiligung der Betroffenen erfolgen, so dass ausgelotet werden kann, welchen Spielraum mit welchen Folgen es gebe. Aus diesem Grund wird in Kontakt mit dem Beirat für Menschen mit Behinderungen getreten, um Lösungen zu diskutieren.

Herr Jäkel bittet in diesem Zusammenhang die Verwaltung die Lichtsignalanlagen in Potsdam auf die Funktionalität der akustischen Signale bei Signaländerung zu überprüfen.

Abstimmungsergebnis:

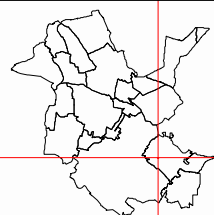
Zustimmung:

Ablehnung:

Stimmenthaltung:



© Landeshauptstadt Potsdam
Geltende Nutzungsvereinbarungen sind zu beachten!



Datenauszug

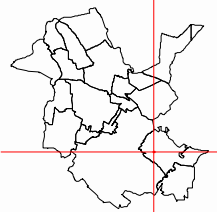
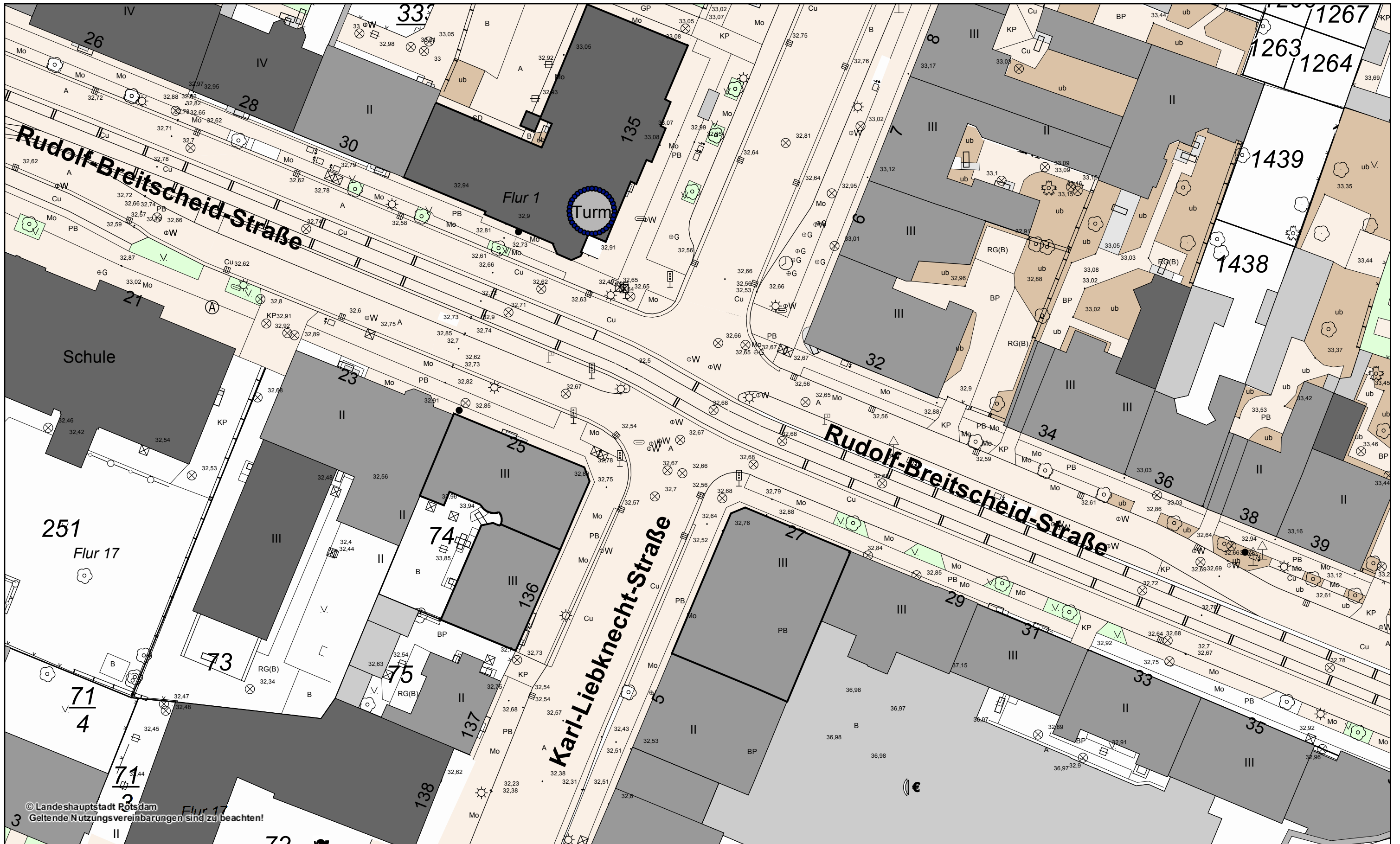
Erstellt für Maßstab 1:250



Ersteller Andreas Lusti

Erstellungsdatum 19.09.2014

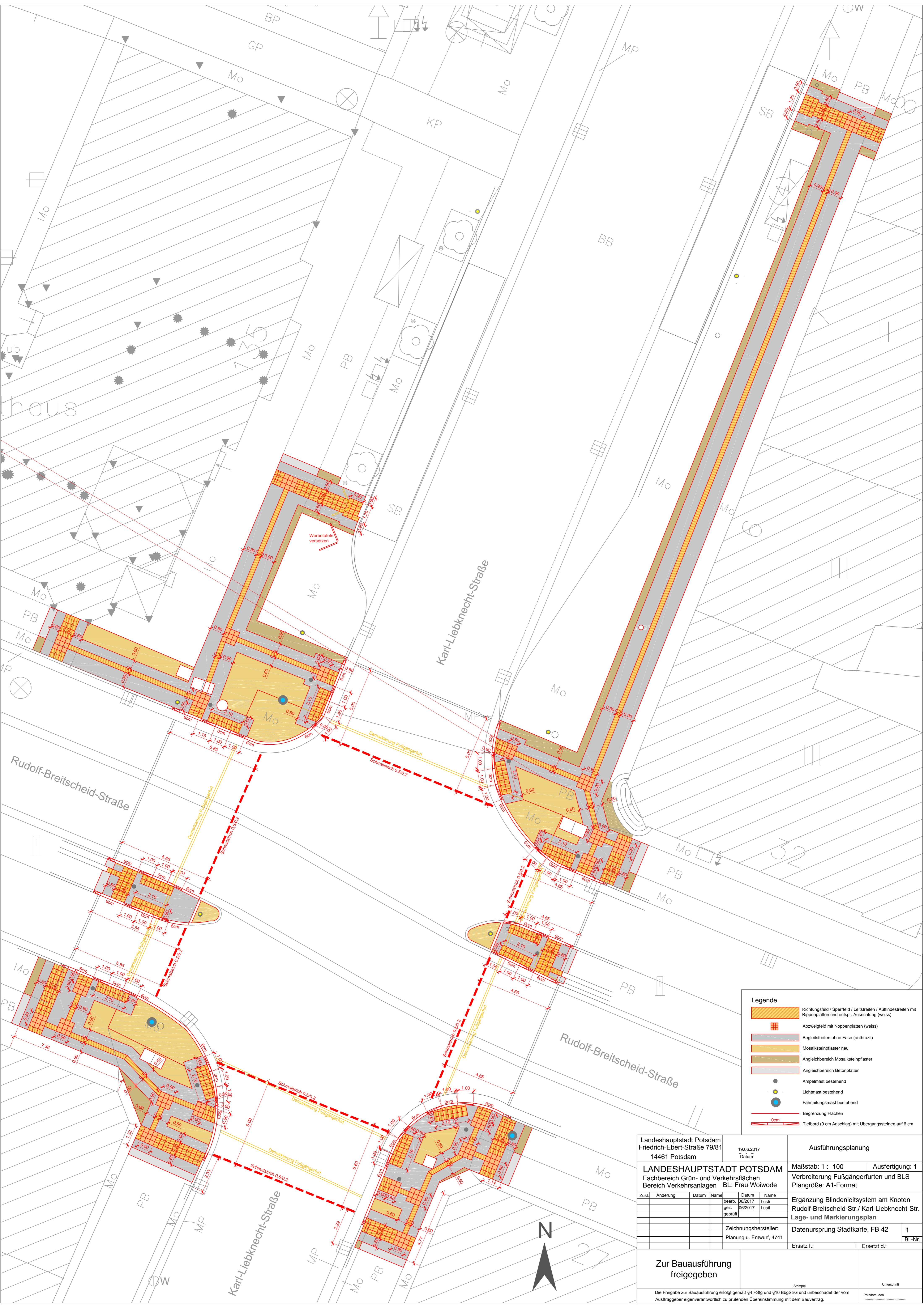




Datenauszug

Erstellt für Maßstab 1:500
 0 0,04 km
 Ersteller Andreas Lusti
 Erstellungsdatum 19.09.2014





Legende

- Richtungsfeld / Sperrfeld / Leitstreifen / Auffindestreifen mit Rippenplatten und entspr. Ausrichtung (weiss)
- Abzweigfeld mit Noppenplatten (weiss)
- Begleitstreifen ohne Fase (anthrazit)
- Mosaiksteinpflaster neu
- Angleichbereich Mosaiksteinpflaster
- Angleichbereich Betonplatten
- Ampelmast bestehend
- Lichtmast bestehend
- Fahrlenungsmast bestehend
- Begrenzung Flächen
- Tiefbord (0 cm Anschlag) mit Übergangsteinen auf 6 cm

Landeshauptstadt Potsdam Friedrich-Ebert-Straße 79/81 14461 Potsdam		19.06.2017 Datum	Ausführungsplanung	
LANDESHAUPTSTADT POTSDAM Fachbereich Grün- und Verkehrsflächen Bereich Verkehrsanlagen		BL: Frau Woiwode	Maßstab: 1 : 100	Ausfertigung: 1
Zust.		Änderung	Datum	Name
			19.06.2017	Lusti
			19.06.2017	Lusti
Zeichnungshersteller: Planung u. Entwurf, 4741		Datenursprung Stadtkarte, FB 42		1
		Ersatz f.:		Ersetzt d.:
Zur Bauausführung freigegeben		<small>Stempel</small> 		<small>Unterschrift</small>
Die Freigabe zur Bauausführung erfolgt gemäß §4 FStG und §10 BtGStG und unbeschadet der vom Auftraggeber eigenverantwortlich zu prüfenden Übereinstimmung mit dem Bauvertrag.				

