



49. öffentliche Sitzung des Ortsbeirates Fahrland

Gremium: Ortsbeirat Fahrland
Sitzungstermin: Mittwoch, 16.01.2019, 19:00 Uhr
Ort, Raum: Klubraum der Freiwilligen Feuerwehr, Fahrland, Priesterstr. 13

Tagesordnung

Öffentlicher Teil

- 1 **Eröffnung der Sitzung**
- 2 **Feststellung der Anwesenheit sowie der ordnungsgemäßen Ladung/Entscheidung über eventuelle Einwendungen gegen die Niederschrift des öffentlichen Teils der Sitzung vom 28.11.2018/Feststellung der öffentlichen Tagesordnung**
- 3 **Bürgerfragen**
- 4 **Überweisungen aus der Stadtverordnetenversammlung**
 - 4.1 Flächennutzungsplan-Änderung "Kramnitz" (14/17 A) , Abwägung und Feststellungsbeschluss
18/SVV/0836 Oberbürgermeister, Fachbereich Stadtplanung und Stadterneuerung
- 5 **Anträge des Ortsbeirates**
 - 5.1 Übernahme der Kosten für Glückwünsche anlässlich von Jubiläen
19/SVV/0004 C. Wartenberg, Ortsvorsteher
 - 5.2 Antrag auf Gewährung einer Zuwendung; hier: Fahrländer Feuerwehrverein, Beschaffung von T-Shirts und Pullovern für die Mitglieder der Jugendfeuerwehr und die Einsatzleistung
19/SVV/0010 C. Wartenberg als Ortsvorsteher
 - 5.3 Jahresbeitrag für die Internet-Domain Fahrland.de und Fahrland.eu für 2019
19/SVV/0011 Ortsvorsteher C. Wartenberg
 - 5.4 Pflegepauschale der Website www.fahrland-info.de für 2019
19/SVV/0012 Ortsvorsteher C. Wartenberg

- 6 Sachstand zur Schaffung der Voraussetzungen für eine soziale Infrastruktur in Krampnitz gemäß Beschluss: DS 18/SVV/0702**
- 7 Informationen des Ortsvorstehers**

**Soziale Infrastruktur in Krampnitz
Bzgl. DS/18/SVV/0702**

Die Stadtverordnetenversammlung hat in Ihrer Sitzung am 07. November 2018 beschlossen, dass der Ausschuss für Stadtentwicklung, Bauen und Verkehr und die Ortsbeiräte Fahrland und Groß Glienicke im Januar 2019 über die Planungen zur Ausstattung des neuen Stadtteils mit Einrichtungen der sozialen Infrastruktur zu unterrichten sei.

Hierzu liegen noch keine Endergebnisse bezüglich der geplanten sozialen Infrastruktur vor. Im Forum Krampnitz wird am 29.01.2019 der Masterplan mit der integrierten Planung für die soziale Infrastruktur vorgestellt werden, das Forum tagt öffentlich.

Das Forum Krampnitz tagte bereits am 6. Dezember 2018 zum siebenten Mal und dient der Information der politischen Entscheidungsträger durch die Fachverwaltung und den Entwicklungsträger zu allen Themen der Entwicklungsmaßnahme und bietet Raum für Rückfragen der politischen Entscheidungsträger.

Bausteine der sozialen Infrastrukturausstattung wurden in den Sitzungen der Masterplan-Arbeitsgruppen bezüglich der Art der Einrichtungen entsprechend der angestrebten Bevölkerungszahl dimensioniert und räumlich verortet. Der Bedarf wurde mit den zuständigen Geschäftsbereichen wie auch dem Bereich Statistik abgestimmt und bestätigt.

Der prognostizierte Bedarf und Standorte von Einrichtungen wurde darüber hinaus bereits im den Planungsprozess begleitenden fraktionsübergreifenden Gremium „Forum Krampnitz“ vorgestellt, diskutiert und positiv bewertet. Als feste Mitglieder der öffentlichen Sitzungen sind u.a. jeweils zwei Vertreter*Innen je Fraktion der Stadtverordnetenversammlung, den Ortsvorsteher*Innen von Fahrland und Neu Fahrland vertreten.

Die Verwaltung wird nach Abschluss der Bearbeitung des Masterplanes eine entsprechende Beschlussvorlage zum Masterplan Krampnitz in die Sitzung der Stadtverordnetenversammlung voraussichtlich am 6. März 2019 einbringen. Diese wird dann mit der integrierten Planung für Einrichtungen der sozialen Infrastruktur auch in den Ortsbeiräten vorgestellt und beraten werden.

Mit freundlichen Grüßen



Bernd Rubelt

Beigeordneter Stadtentwicklung, Bauen und Umwelt



**Landeshauptstadt
Potsdam**

Der Oberbürgermeister

Stadtverwaltung Potsdam
Büro der Stadtverordnetenvers.

Eing.: 10. JAN. 2019

Signum:

an:

Geschäftsbereich/FB: 4/46

Bearbeiter: Herr von Einem Telefon: 2539

Einreicher OBR: Fahrland

Aus der

Ortsbeiratssitzung am: 28.11.2018

Datum: 19.12.2018

Sachstand / Realisierung

Prüfauftrag Beschluss - Drucksachen Nr.: Vorlage: 18/SVV/0846

Betreff: **Fahrradständer an den Bushaltestellen von-Stechow-Straße/ Gartenstraße und Am Upstall**

In Bearbeitung o. g. Drucksache teile ich Ihnen Folgendes mit:

Gemäß Beschluss des OBR Fahrland vom 28.02.2018 (DS 18/OBR/0045) wurden an den Bushaltestellen von-Stechow-Straße/ Gartenstraße und Am Upstall verschiedene Standorte für die Errichtung von Fahrradständern geprüft. Im Jahr 2019 sollen diese ohne eine Überdachung aufgestellt werden.

An der Bushaltestelle von-Stechow-Straße/ Gartenstraße werden flexible Fahrradständer aufgestellt, die bei der geplanten Straßenbahnverlängerung ohne großen baulichen Aufwand versetzt werden können. Im Rahmen der Straßenbahnverlängerung ist an dieser Haltestelle zukünftig eine größere Abstellanlage mit Überdachung angedacht, die im Rahmen der Planung konkretisiert wird.

Die Haltestelle Am Upstall soll im Rahmen der Straßenbahnverlängerung verlegt werden. Daher werden hier ebenfalls nur provisorisch Fahrradabwehrbügel ohne eine Überdachung realisiert.

Fortsetzung siehe Rückseite

Beigeordnete/r



**Landeshauptstadt
Potsdam**

Der Oberbürgermeister

Beschlussvorlage

Drucksache Nr. (ggf. Nachtragsvermerk)

18/SVV/0836

Betreff:

öffentlich

Flächennutzungsplan-Änderung "Kramnitz" (14/17 A) , Abwägung und Feststellungsbeschluss

Einreicher: Fachbereich Stadtplanung und Stadterneuerung

Erstellungsdatum 12.11.2018

Eingang 922: 12.11.2018

Beratungsfolge:		Empfehlung	Entscheidung
Datum der Sitzung	Gremium		
05.12.2018	Stadtverordnetenversammlung der Landeshauptstadt Potsdam		

Beschlussvorschlag:

Die Stadtverordnetenversammlung möge beschließen:

1. Im Rahmen der Abwägung gemäß § 1 Abs. 7 BauGB wird über die Stellungnahmen der Öffentlichkeit sowie der Behörden und sonstigen Träger öffentlicher Belange zur Flächennutzungsplan-Änderung "Kramnitz" (14/17 A) entschieden (siehe Anlagen 2A und 2B).
2. Die Flächennutzungsplan-Änderung "Kramnitz" (14/17 A) wird beschlossen, die dazugehörige Begründung einschließlich des Umweltberichts wird gebilligt (siehe Anlage 3).

Überweisung in den Ortsbeirat/die Ortsbeiräte:

Nein

Ja, in folgende OBR:

Anhörung gemäß § 46 Abs. 1 BbgKVerf

zur Information

Berechnungstabelle Demografieprüfung:

Wirtschaftswachstum fördern, Arbeitsplatzangebot erhalten bzw. ausbauen Gewichtung: 30	Ein Klima von Toleranz und Offenheit in der Stadt fördern Gewichtung: 10	Gute Wohnbedingungen für junge Menschen und Familien ermöglichen Gewichtung: 20	Bedarfsgerechtes und qualitativ hochwertiges Betreuungs- und Bildungsangebot für Kinder u. Jugendl. anbieten Gewichtung: 20	Selbstbestimmtes Wohnen und Leben bis ins hohe Alter ermöglichen Gewichtung: 20	Wirkungsindex Demografie	Bewertung Demografie-relevanz
					0	keine

Begründung:

Aus aktuellem Anlass besteht das Erfordernis, über die Ergebnisse der Öffentlichkeits- und Behördenbeteiligungen zur Flächennutzungsplan-Änderung "Krampnitz" (14/17 A) zu entscheiden sowie den Feststellungsbeschluss zur Flächennutzungsplan-Änderung zu fassen. Die nähere Erläuterung zur Erforderlichkeit der Beschlussvorlage ergibt sich aus den folgenden Anlagen zu dieser Beschlussvorlage:

Anlage 1	Kurzeinführung	(2 Seiten)
Anlage 2A	Abwägungsvorschlag Öffentlichkeit zur Flächennutzungsplan-Änderung	(1 Seite)
Anlage 2B	Abwägungsvorschlag Behörden und Träger öffentlicher Belange zur Flächennutzungsplan-Änderung	(8 Seiten)
Anlage 3	Flächennutzungsplan-Änderung mit Begründung	(13 Seiten)

Kurzeinführung

Flächennutzungsplan-Änderung "Krampnitz" (14/17 A) Abwägung und Feststellungsbeschluss

Anlass für die vorliegende Beschlussvorlage

Die Stadtverordnetenversammlung hat in ihrer Sitzung am 03.05.2017 den Aufstellungsbeschluss zur FNP-Änderung "Krampnitz" (14/17 A) gefasst (DS 17/SVV/0240). Ziel der Planänderung ist die Schaffung der planungsrechtlichen Voraussetzungen für die wohnbauliche Entwicklung des ehemaligen Kasernengeländes Krampnitz.

Der Geltungsbereich der FNP-Änderung 14/17 A umfasst den südlichen Teilbereich des Entwicklungsgebietes Krampnitz und ist durch Bestandsgebäude, die unter Denkmalschutz stehen, geprägt, welche wieder genutzt werden sollen. Der nördliche Teilbereich wird im Rahmen der FNP-Änderung 14/17 B auf Basis des Masterplans für den Entwicklungsbereich Krampnitz in einem eigenständigen Verfahren geändert.

Im Plangebiet sind aktuell gemischte Bauflächen mit der Dichtestufe M 2 (GFZ 0,5 - 0,8), gewerbliche Bauflächen, Wohnbauflächen mit der Dichtestufe W 3 (GFZ 0,2 - 0,5) sowie Flächen für Wald und die Landwirtschaft dargestellt. Es ist vorgesehen, im Plangebiet zukünftig auf die bisher dargestellten gewerblichen sowie gemischten Bauflächen zu verzichten und stattdessen Wohnbauflächen mit der Dichtestufe W 1 (GFZ 0,8 - 1,6) darzustellen. Teilweise wird dadurch die ursprüngliche Wohnbaufläche W 3 zukünftig als Wohnbaufläche W 1 dargestellt. Darüber hinaus werden sehr untergeordnet und punktuell Landwirtschaftsflächen arrondiert. Außerdem soll die Darstellung des Straßenhauptnetzes im Flächennutzungsplan verändert werden. Statt der Ketziner Straße zwischen der Landesstraße L 92 und der Bundesstraße B 2 soll künftig die L 92 mit Anschluss an die B 2 als Straße im Straßenhauptnetz dargestellt werden.

Darstellung der Ergebnisse aus den bisherigen Verfahrensschritten und Empfehlung der Verwaltung

Die Flächennutzungsplan-Änderung erfolgt parallel zum Bebauungsplan 141-1 „Entwicklungsbereich Krampnitz – Klinkerhöfe Süd“, welcher sich aktuell in der Aufstellung befindet. Für die Belange des Umweltschutzes wurde gemäß § 2 Abs. 4 BauGB eine Umweltprüfung durchgeführt, in der die voraussichtlichen erheblichen Umweltauswirkungen ermittelt sowie in einem Umweltbericht beschrieben und bewertet wurden.

Im Juni/Juli 2017 fanden die frühzeitige Beteiligung der Behörden und Träger öffentlicher Belange gemäß § 4 Abs. 1 BauGB sowie die frühzeitige Beteiligung der Öffentlichkeit zur FNP-Änderung statt. Der Vorentwurf, der Gegenstand der frühzeitigen Beteiligungsschritte war, beinhaltete die oben beschriebene geänderte Darstellung.

Zusammenfassung der Ergebnisse aus der Öffentlichkeitsbeteiligung

Die förmliche Beteiligung der Öffentlichkeit zur Flächennutzungsplan-Änderung erfolgte mit amtlicher Bekanntmachung im Amtsblatt (06/2018) am 31.05.2018 in der Zeit vom 11.06. bis 11.07.2018. Im Beteiligungszeitraum wurde der Entwurf der FNP-Änderung zusätzlich im Internetauftritt der Landeshauptstadt Potsdam veröffentlicht und Gelegenheit zur Äußerung gegeben. Es gingen keine Stellungnahmen ein.

Zusammenfassung der Ergebnisse der förmlichen Behördenbeteiligung

Im Zeitraum vom 08.05. bis 11.06.2018 wurden 37 Behörden bzw. sonstige Träger öffentlicher Belange (inkl. der Nachbargemeinden und dem Landesbüro anerkannter Naturschutzverbände),

deren Aufgabenbereiche durch die Planung berührt werden können, zur Abgabe einer Stellungnahme zum Entwurf der Flächennutzungsplan-Änderung aufgefordert.

Es gingen 27 Stellungnahmen ein. Bei zehn Trägern öffentlicher Belange, die sich nicht geäußert haben, wird davon ausgegangen, dass sie der Planung zustimmen. In zwölf der eingegangenen Stellungnahmen wurden keine Anregungen und Hinweise geäußert. Die geäußerten Belange beziehen sich im Wesentlichen auf vorhabenbezogene Restriktionen umwelt- und naturschutzrechtlicher Natur, die auf veralteten Rahmenbedingungen basierende verkehrstechnische Untersuchung sowie auf den Verzicht gewerblicher Bauflächen in der geänderten Darstellung.

Die Hinweise zu umwelt- und naturschutzrechtlichen Belangen sowie zur verkehrstechnischen Untersuchung wurden zur Kenntnis genommen, sind jedoch für die Ebene der Flächennutzungsplanung nicht relevant, sondern spielen erst bei der verbindlichen Bauleitplanung und dem anschließenden Baugenehmigungsverfahren eine Rolle. Lediglich bzgl. der Verkehrsuntersuchung ist darauf hinzuweisen, dass im Rahmen des Masterplans für den gesamten Entwicklungsbereich Krampnitz ein aktualisiertes Gutachten erarbeitet wird. Das Ergebnis dieses Gutachtens hat jedoch weder Auswirkungen auf die Darstellungen im FNP-Änderungsbereich 14/17 A noch auf den dazugehörigen Umweltbericht, da hier lediglich darauf verwiesen wird, dass erhöhte Schadstoffimmissionen sowie verkehrsbedingte Lärmbelastungen möglich sind. Die Konfliktbewältigung erfolgt auf der Ebene der verbindlichen Bauleitplanung.

Der Verzicht auf die gewerblichen Bauflächen im Geltungsbereich der FNP-Änderung lässt sich mit der Nachnutzung der denkmalgeschützten Bestandsgebäude begründen, da diese insbesondere für das Wohnen geeignet sind. Dennoch sind gewerbliche Nutzungen (z.B. in Erdgeschosszonen von Wohngebäuden) auch mit der Darstellung als Wohnbaufläche möglich. Im nördlichen Teilbereich des Entwicklungsgebietes (Gegenstand der FNP-Änderung „Krampnitz“ (14/17 B)) ist vorgesehen Gewerbe in substantiellem Umfang zu sichern. Grundlage hierfür wird der Masterplan sein, der aktuell erarbeitet wird.

Fazit der förmlichen Beteiligungsverfahren

Das Ergebnis der Auswertung der förmlichen Beteiligung der Öffentlichkeit und Behörden erforderte keine Änderung der Planung. Die Hinweise wurden zur Kenntnis genommen. Die Begründung wurde punktuell ergänzt und präzisiert.

Empfehlung der Verwaltung

Sofern dem Abwägungsvorschlag der Verwaltung gefolgt wird, kann 1.) der Feststellungsbeschluss zur Flächennutzungsplan-Änderung „Krampnitz“ (14/17 A) gefasst und 2.) die Begründung gebilligt werden.

**Abwägungsvorschlag der Stellungnahmen der Öffentlichkeit
zum Entwurf der Flächennutzungsplan-Änderung (Stand: 03.05.2018)**

Die förmliche Beteiligung der Öffentlichkeit gemäß § 3 Abs. 2 BauGB fand in der Zeit vom 11.06.2018 bis 11.07.2018 in der Landeshauptstadt Potsdam, Bereich Stadtentwicklung, statt. Die Amtliche Bekanntmachung der Öffentlichkeitsbeteiligung erfolgte im Amtsblatt 06/2018 für die Landeshauptstadt Potsdam am 31.05.2018.

Im Beteiligungszeitraum wurde die Öffentlichkeit durch den Aushang des Entwurfs der Flächennutzungsplan-Änderung an mehr als 32 Stunden wöchentlich und das Einstellen in den Internetauftritt der Landeshauptstadt Potsdam unterrichtet. Der Öffentlichkeit wurde außerdem die Gelegenheit zur Äußerung und Erörterung der Planung gegeben.

Es haben keine Bürger/Innen während dieser Zeit die Gelegenheit der Erörterung vor Ort genutzt.

Es wurden von keinen Bürger/Innen während dieser Zeit Anregungen/Hinweise mündlich geäußert.

Es gingen keine Stellungnahmen elektronisch oder schriftlich ein.

**Abwägungsvorschlag der Stellungnahmen der Behörden und sonstigen Träger öffentlicher Belange
zum Entwurf der Flächennutzungsplan-Änderung (Stand: 03.05.2018)**

Mit Schreiben von Mai 2018 wurden 37 Behörden bzw. sonstige Träger öffentlicher Belange (inkl. Nachbargemeinden und Landesbüro anerkannter Naturschutzverbände) zur Stellungnahme zum Entwurf der Flächennutzungsplan-Änderung aufgefordert.

Die folgenden zehn Behörden und sonstigen Träger öffentlicher Belange haben sich nicht geäußert. Es wird daher davon ausgegangen, dass sie der Planung zustimmen:

- Bezirksamt Spandau von Berlin Stadtentwicklungsamt, Fachbereich Stadtplanung
- BVVG Bodenverwertungs- und -verwaltungs GmbH
- Deutsche Post AG
- E.dis AG
- Landesamt für Ländliche Entwicklung, Landwirtschaft und Flurneuordnung (LELF)
- Ministerium für Wirtschaft und Energie des Landes Brandenburg
- Ministerium für Bildung, Jugend und Sport des Landes Brandenburg
- Land Brandenburg Polizeipräsidium
- Stadt Ketzin/Havel, Fachbereich II – Finanzen und Bauverwaltung, Kämmerin
- Stadtwerke Potsdam GmbH

Es liegen insgesamt 27 Stellungnahmen vor. Davon hatten folgende zwölf Behörden bzw. sonstige Träger öffentlicher Belange keine Anregungen oder Hinweise bzw. waren in ihren Belangen nicht betroffen oder hatten keine Einwände:

- Brandenburgischer Landesbetrieb für Liegenschaften und Bauen (BLB), Schreiben vom 30.05.2018
- Energie und Wasser Potsdam GmbH, Schreiben vom 08.06.2018
- Gemeinde Wustermark, Schreiben vom 16.05.2018
- Handelsverband Berlin-Brandenburg e.V., Abt. Landesplanung, Schreiben vom 23.05.2018
- Landesbetrieb Forst Brandenburg, Untere Forstbehörde, Schreiben vom 09.07.2018
- Landkreis Potsdam-Mittelmark, Fachdienst Öffentliches Recht, Kommunalaufsicht, Denkmalschutz, Schreiben vom 16.05.2018
- Kreishandwerkerschaft Potsdam, Schreiben vom 07.06.2018
- Landesamt für Arbeitsschutz (LAS), Regionalbereich West, Schreiben vom 16.05.2018
- Landesamt für Bauen und Verkehr, Schreiben vom 28.05.2018
- Regiobus Potsdam-Mittelmark GmbH, Schreiben vom 23.05.2018
- Wasser- und Bodenverband, Großer Havelländischer Hauptkanal – Havelkanal – Havelseen, Schreiben vom 25.05.2018
- Wasser- und Schifffahrtsamt Brandenburg, Schreiben vom 23.05.2018

Stellungnahmen mit Anregungen und/oder Hinweisen gaben folgende 15 Behörden bzw. Träger öffentlicher Belange ab:

(Die Texte geben die relevanten Inhalte der Originalstellungennahmen wieder, wurden aber zur besseren Les- und Erfassbarkeit teilweise neu geordnet und gekürzt.)

Behörde / Träger	Inhalt der Stellungnahme	Abwägungsvorschlag und Stellungnahme i.S.d. § 3 Abs. 2 S. 6 BauGB
Brandenburgisches Landesamt für Denkmalpflege und Archäologisches Landesmuseum Abt. Bodendenkmalpflege Schreiben vom 15.05.2018	Es wird mitgeteilt, dass sich vier Bodendenkmale im Bereich des Vorhabens befänden und die Vorschriften nach §§ 7, 9 und 11 BbgDSchG zu beachten seien. Zudem wird darauf hingewiesen, dass vermutlich weitere noch nicht aktenkundig gewordene Bodendenkmale im Boden verborgen seien. Bei einem Fund sei § 11 BbgDSchG anzuwenden.	Die Hinweise werden zur Kenntnis genommen. Eine Abwägung ist nicht erforderlich. Eine Änderung der Planung ist nicht erforderlich. <u>Stellungnahme:</u> In der Begründung unter „2. Umweltbericht“ wird auf das Vorhandensein von Bodendenkmalen hingewiesen und unter „6. Hinweise für die Bauausführung“ wird auf die Anwendung von § 11 BbgDSchG bei einem Fund verwiesen.
Abt. Denkmale Schreiben vom 08.06.2018	Es wird mitgeteilt, dass sich im Planungsgebiet ein eingetragenes Denkmal befände.	Die Hinweise werden zur Kenntnis genommen. Eine Abwägung ist nicht erforderlich. Eine Änderung der Planung ist nicht erforderlich. <u>Stellungnahme:</u> Auf den im Planungsgebiet vorzufindenden denkmalgeschützten Bestand wird in der Begründung zur Flächennutzungsplan-Änderung hingewiesen.
Bundesamt für Infrastruktur, Umweltschutz und Dienstleistungen der Bundeswehr Schreiben vom 13.06.2018	Aus immissionsschutzrechtlicher Sicht stünde der Änderung des Flächennutzungsplans unter der Voraussetzung, dass im Allgemeinen Wohngebiet (WA) ein Gemengelage-Zuschlag von 5 dB berücksichtigt wird nichts entgegen. Andernfalls führe die Gebietseinstufung zu erheblichen Einschränkungen bei der Nutzung des Standortübungsplatzes Döberitzer Heide.	Die Hinweise werden zur Kenntnis genommen. Eine Abwägung ist nicht erforderlich. Eine Änderung der Planung ist nicht erforderlich. <u>Stellungnahme:</u> Im Flächennutzungsplan werden lediglich Bauflächen, aber keine Baugebiete ausgewiesen. Zudem macht der FNP auch keine Angabe zu zulässigen Immissionswerten. Bereits aus den Darstellungen im wirksamen FNP 2014 ist die Ableitung von Wohngebieten auf Ebene der Bebauungsplanung möglich. Folglich stellt die FNP-Änderung keine zusätzliche Nutzungsbeeinträchtigung dar.
Deutsche Telekom Technik GmbH	Es wird auf die weiterhin gültige Stellungnahme vom 04.08.2018 verwiesen: Es wird mitgeteilt, dass sich Telekommunikationslinien der Telekom	Die Hinweise werden zur Kenntnis genommen. Eine Abwägung ist nicht erforderlich. Eine Änderung der Planung ist nicht erforderlich.

Behörde / Träger	Inhalt der Stellungnahme	Abwägungsvorschlag und Stellungnahme i.S.d. § 3 Abs. 2 S. 6 BauGB
Schreiben vom 08.06.2018	<p>im Planbereich befänden, deren Bestand und Betrieb weiterhin gewährleistet werden müsse. Zudem seien für zukünftige Erweiterungen des Telekommunikationsnetzes in allen Verkehrswegen geeignete und ausreichende Trassen für die Unterbringung der Telekommunikationslinien der Telekom vorzusehen.</p> <p>Es wird um die Korrektur der Adresse gebeten.</p>	<p><u>Stellungnahme:</u> Auf der Flächennutzungsplanebene werden Telekommunikationslinien sowie ggf. Erweiterungstrassen nicht dargestellt. Die Hinweise betreffen ausschließlich die Belange der künftigen Erschließungsplanung und Bauausführung, somit besteht auf der Ebene der Flächennutzungsplanung kein Handlungsbedarf.</p> <p>Die Adresse wird korrigiert.</p>
GDMcom Schreiben vom 18.06.2018	<p>Es wird mitgeteilt, dass im Plangebiet eine Ferngasleitung liegt, welche in der Planzeichnung darzustellen sowie auf deren Existenz in der Begründung hinzuweisen sei. Die Bauleitplanung sei über das Vorhandensein der Anlagen der ONTRAS/GasLINE hinzuweisen. Die Schutzanweisung „Verhaltensregeln und Vorschriften zum Schutz von Anlagen der ONTRAS“ sei zu beachten.</p>	<p>Die Hinweise werden zur Kenntnis genommen. Eine Abwägung ist nicht erforderlich. Eine Änderung der Planung ist nicht erforderlich.</p> <p><u>Stellungnahme:</u> In der Begründung unter „6. Hinweise für die Bauausführung“ wird auf das Vorhandensein der Ferngasleitung hingewiesen. Die Ferngasleitung ist als unterirdische Hochdruckgasleitung im FNP-Beiplan „Technische Infrastruktur“ bereits dargestellt. Eine weitere Darstellung in der Änderung ist nicht vorgesehen. Die GDMcom ist parallel zur FNP-Änderung (14/17 A) auch an den dazugehörigen Bebauungsplänen beteiligt worden, sodass die Möglichkeit zur Äußerung bestand. Der Stellungnahme der GDMcom geht hervor, dass der verbindliche Bauleitplanung der Landeshauptstadt Potsdam die Stellungnahme ebenfalls vorliegt (Verteiler). Die Schutzanweisung ist auf Ebene der Flächennutzungsplanung nicht relevant.</p>
Gemeinde Dallgow-Döberitz Schreiben vom 04.06.2018	<p>Es werden Bedenken zur Verkehrsuntersuchung geäußert - insbesondere hinsichtlich der getroffenen Annahmen, die bereits überholt sind, sowie hinsichtlich der Ergebnisse. Gefordert wird die Erarbeitung einer weiterführenden Mobilitätsstudie für die Entwicklung Krampnitz auf Grundlage aktualisierter städtebaulicher Nutzungskonzepte und Nutzungsmaße.</p>	<p>Die Hinweise werden zur Kenntnis genommen. Eine Abwägung ist nicht erforderlich. Eine Änderung der Planung ist nicht erforderlich.</p> <p><u>Stellungnahme:</u> Auf Ebene der Flächennutzungsplanung werden keine Verkehrs-</p>

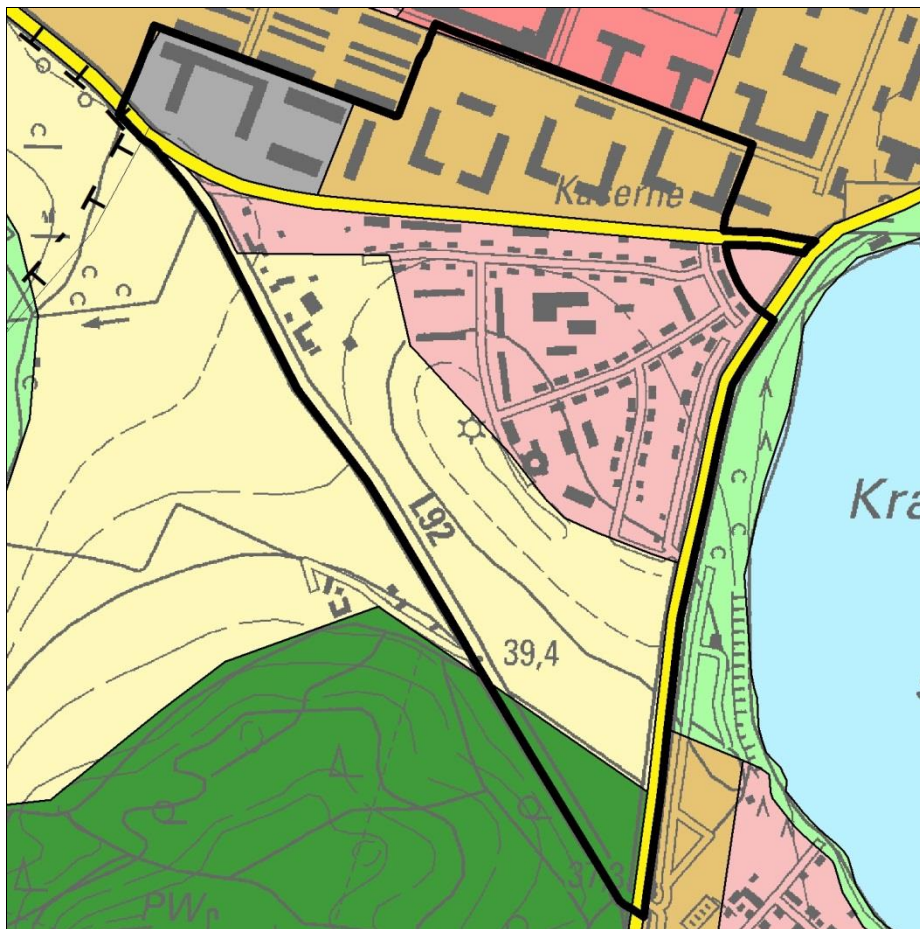
Behörde / Träger	Inhalt der Stellungnahme	Abwägungsvorschlag und Stellungnahme i.S.d. § 3 Abs. 2 S. 6 BauGB
	<p>Zum gegenwärtigen Zeitpunkt werde die Entwicklung der ehemaligen Kaserne Krampnitz aufgrund der Verkehrsbelastung abgelehnt.</p>	<p>untersuchungen vorgenommen. Die Verkehrsprognose wird im Rahmen der Erarbeitung des Masterplans auf Ebene der verbindlichen Bauleitplanung für den gesamten Entwicklungsbereich durchgeführt. Die verkehrstechnische Untersuchung wurde bereits beauftragt und wird die aktuellen Annahmen zur Bevölkerung berücksichtigen und Empfehlungen bzgl. baulicher und verkehrsorganisatorischer Maßnahmen definieren. Zudem wird ein Mobilitätskonzept erarbeitet und bspw. Maßnahmen wie die Erweiterung des ÖPNV-Netzes beinhalten. Die städtebauliche Zielsetzung besteht darin, ein städtebaulich kompaktes, autoarmes, CO2-neutrales Quartier zu schaffen.</p>
<p>Gemeinsame Landesplanungsabteilung Berlin-Brandenburg</p> <p>Schreiben vom 29.05.2018</p>	<p>Es wird mitgeteilt, dass die Planungsabsichten an die Ziele der Raumordnung angepasst seien.</p>	<p>Die Hinweise werden zur Kenntnis genommen. Eine Abwägung ist nicht erforderlich. Eine Änderung der Planung ist nicht erforderlich.</p> <p><u>Stellungnahme:</u> Entfällt</p>
<p>Industrie- und Handelskammer (IHK) Potsdam</p> <p>Schreiben vom 08.06.2018</p>	<p>Es wird auf die Stellungnahme vom 25.08.2017 hingewiesen mit der Forderung, dass im Plangebiet Krampnitz ein relevanter Anteil an gewerblichen Bauflächen auszuweisen sei.</p>	<p>Die Hinweise werden zur Kenntnis genommen. Eine Abwägung ist nicht erforderlich. Eine Änderung der Planung ist nicht erforderlich.</p> <p><u>Stellungnahme:</u> Im gesamten Entwicklungsbereich sind nach aktuellem Stand etwa 5.000 Wohnungen für etwa 10.000 Einwohner geplant, Gewerbe, Arbeitsplätze sowie entsprechende soziale Infrastruktureinrichtungen. Im Geltungsbereich der FNP-Änderung „Krampnitz“ (14/17 A) sieht die verbindliche Bauleitplanung die Nachnutzung der denkmalgeschützten Bestandsgebäude vor. Da sich diese FNP-Änderung auf den Bestandsbereich bezieht, welcher aufgrund der denkmalgeschützten Gebäude insbesondere für Wohnen geeignet ist, wird hier auf gemischte und gewerbliche Bauflächen verzichtet. Dennoch sind gewerbliche Nutzungen, z.B. in den Erdge-</p>

Behörde / Träger	Inhalt der Stellungnahme	Abwägungsvorschlag und Stellungnahme i.S.d. § 3 Abs. 2 S. 6 BauGB
		<p>schozzonen von Wohngebäuden, auch mit der Darstellung als Wohnbaufläche möglich und sinnvoll. Im nördlichen Teilbereich des Entwicklungsgebietes, - der nicht Gegenstand dieses Änderungsverfahrens ist - ist Gewerbe in substantiellem Umfang vorgesehen. Wo und in welchem Umfang dieses geplant wird, soll im Rahmen der Erarbeitung des Masterplans festgelegt werden und Gegenstand der nachfolgend geplanten FNP-Änderung „Kramnitz“ (14/17 B) sein. Nach derzeitigem Stand ist es Ziel des Masterplans etwa 20% der Gesamtgeschossfläche gewerblich zu nutzen.</p>
<p>Landesamt für Umwelt (LfU)</p> <p>Abt. Technischer Umweltschutz 2</p> <p>Schreiben vom 13.06.2018</p>	<p><u>Belang Immissionsschutz</u> Es wird auf die Stellungnahme vom 11.08.2017 verwiesen, in der mitgeteilt wird, dass der FNP-Änderung zugestimmt werden könne, sofern es durch den B-Plan zu keinen schädlichen Umweltauswirkungen kommt.</p> <p><u>Belang Wasserwirtschaft</u> Es wird auf das Schreiben vom 27.07.2017 verwiesen, in welchem mitgeteilt wird, dass Starkniederschläge eine Vernässung zufolge hätten. Zudem werden Hinweise zum Oberflächenwasser und Grundwasser gegeben.</p>	<p>Die Hinweise werden zur Kenntnis genommen. Eine Abwägung ist nicht erforderlich. Eine Änderung der Planung ist nicht erforderlich.</p> <p><u>Stellungnahme:</u> Im Rahmen der Umweltprüfung zur FNP-Änderung sind entsprechende Vorgaben zum Umweltschutz benannt, im Umweltbericht zum Bebauungsplan werden diese mit konkreten Maßnahmen untersetzt, sodass es zu keinen schädlichen Umweltauswirkungen kommt.</p> <p>In der Begründung der FNP-Änderung unter „2. Umweltbericht“ wird auf die Notwendigkeit entsprechender Versickerungsmöglichkeiten vor Ort verwiesen. Das konkrete Regenwasserkonzept wird im Rahmen der Bebauungsplanung erarbeitet.</p>
<p>Landesbetrieb Straßenwesen Brandenburg</p> <p>Schreiben vom 08.06.2018</p>	<p>Es wird mitgeteilt, dass die gesetzlichen Vorschriften zum Anbauverbot- und Anbaubeschränkung zu beachten seien.</p>	<p>Die Hinweise werden zur Kenntnis genommen. Eine Abwägung ist nicht erforderlich. Eine Änderung der Planung ist nicht erforderlich.</p> <p><u>Stellungnahme:</u> Auf der Ebene der Flächennutzungsplanung sind diese Belange nicht relevant.</p>

Behörde / Träger	Inhalt der Stellungnahme	Abwägungsvorschlag und Stellungnahme i.S.d. § 3 Abs. 2 S. 6 BauGB
<p>Landesbüro anerkannter Naturschutzverbände GbR</p> <p>Schreiben vom 13.06.2018</p>	<p>Es wird mitgeteilt, dass die Entwicklung eines Wohngebietes für 10.000 Menschen auf dem ehemaligen Kasernengelände ein enormer Eingriff in das Ökosystem sei, jedoch würde die Wiedernutzbarmachung des durch den Menschen stark beanspruchten Geländes bevorzugt werden.</p> <p>Es werden Hinweise zum Artenschutz (Fledermäuse, Heldbock und Eremit, Zauneidechse, Vögel, Amphibien) sowie zum Verkehr, Lärm und zur Entwässerung gegeben.</p> <p>Die Hinweise zum Artenschutz beziehen sich auf den Erhalt und den Schutz der Lebensräume und die damit einhergehenden notwendigen Maßnahmen vor, während und nach der Bauzeit. Des Weiteren werden erhaltenswerte Strukturen vor Ort benannt und generell seien vor allen Baumaßnahmen Begehungen durchzuführen.</p> <p>Aufgrund der höheren Zahl an Einwohnern wird die Verkehrsprognose angezweifelt, die weniger Menschen in den Annahmen berücksichtigt. Zudem seien Planstraßen, Radwege sowie Erschließungswege als Alleen auszubilden.</p> <p>Die Eingriffe in den Gehölzbestand innerhalb des Plangebietes würden zu Lärmbelastungen und Vergrämungseffekten führen. Inwiefern die in der Planung dargestellten Maßnahmen ausreichend seien, könne nicht eingeschätzt werden.</p>	<p>Die Hinweise werden zur Kenntnis genommen. Eine Abwägung ist nicht erforderlich. Eine Änderung der Planung ist nicht erforderlich.</p> <p><u>Stellungnahme:</u> In Kapitel „2. Umweltbericht“ der Begründung sind Maßnahmen zur Vermeidung, Verhinderung, Verringerung und zum Ausgleich nachteiliger Umweltauswirkungen benannt. Auf die Notwendigkeit besonderer Artenschutzmaßnahmen – auch zur Erhaltung der Artenvielfalt – wird hingewiesen. Eine Konkretisierung der Maßnahmen findet auf Ebene der verbindlichen Bauleitplanung statt.</p> <p>Die Verkehrsprognose wird im Rahmen der Erarbeitung des Masterplans auf Ebene der verbindlichen Bauleitplanung für den gesamten Entwicklungsbereich durchgeführt. Die verkehrstechnische Untersuchung wurde bereits beauftragt und wird die aktuellen Annahmen zur Bevölkerung berücksichtigen und Empfehlungen bzgl. baulicher und verkehrsorganisatorischer Maßnahmen definieren. Zudem wird ein Mobilitätskonzept erarbeitet. Die städtebauliche Zielsetzung für den Entwicklungsbereich Krampnitz besteht darin, ein städtebaulich kompaktes, autoarmes und CO2-neutrales Quartier zu schaffen.</p> <p>Gemäß dem Umweltbericht zur FNP-Änderung sind „zur Erhaltung des örtlichen Biotopverbundes ausreichende Gehölzbestände zu sichern bzw. ergänzende Gehölzanpflanzungen vorzusehen. Weiterhin sind Maßnahmen zur Erhaltung der Alleen und des wertbestimmenden Einzelbaumbestandes durchzuführen.“. Zu-</p>

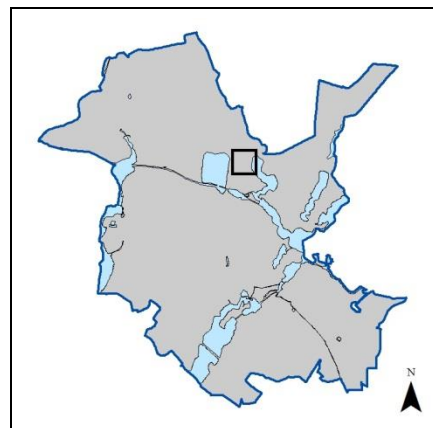
Behörde / Träger	Inhalt der Stellungnahme	Abwägungsvorschlag und Stellungnahme i.S.d. § 3 Abs. 2 S. 6 BauGB
	<p>Es sei nicht abzuschätzen, ob das Regenentwässerungskonzept ausreichend sei. Die Installation von Regensammelbecken in die Grünplanung/-gestaltung wird empfohlen.</p>	<p>dem sind geeignete Schallschutzmaßnahmen sowie ein umweltfreundliches Mobilitätskonzept zu entwickeln. Konkrete Maßnahmen werden auf der Ebene der verbindlichen Bauleitplanung definiert.</p> <p>Das Regenwasserkonzept ist Teil der verbindlichen Bauleitplanung. In der vorbereitenden Bauleitplanung wird unter „2. Umweltbericht“ auf die Möglichkeit der Versickerung vor Ort sowie von Versickerungsanlagen innerhalb des Änderungsbereiches verwiesen.</p>
<p>Netzgesellschaft Berlin-Brandenburg</p> <p>Schreiben vom 16.05.2018</p>	<p>Es wird mitgeteilt, dass Kabelanlagen in vorgefundener Lage zu belassen seien sowie im Falle von Beschädigungen die NBB zu benachrichtigen sei.</p>	<p>Die Hinweise werden zur Kenntnis genommen. Eine Abwägung ist nicht erforderlich. Eine Änderung der Planung ist nicht erforderlich.</p> <p><u>Stellungnahme:</u> Die Hinweise betreffen ausschließlich die Belange der künftigen Bauausführung, somit besteht auf der Ebene der Flächennutzungsplanung kein Handlungsbedarf.</p>
<p>Regionale Planungsgemeinschaft Havelland-Fläming</p> <p>Schreiben vom 05.06.2018</p>	<p>Es wird mitgeteilt, dass die FNP-Änderung im Bereich Kramnitz keinen regionalplanerischen Belangen entgegenstehe. Es wird darauf hingewiesen, dass die Verkehrserschließung (individual, öffentlich) bei der weiteren Entwicklung besonders zu beachten sei.</p>	<p>Die Hinweise werden zur Kenntnis genommen. Eine Abwägung ist nicht erforderlich. Eine Änderung der Planung ist nicht erforderlich.</p> <p><u>Stellungnahme:</u> Entfällt</p>
<p>Stadt Falkensee</p> <p>Schreiben vom 14.06.2018</p>	<p>Es wird auf die Notwendigkeit einer hochwertigen und leistungsfähigen verkehrlichen Anbindung des neuen Stadtteils mit der Innenstadt verwiesen.</p>	<p>Die Hinweise werden zur Kenntnis genommen. Eine Abwägung ist nicht erforderlich. Eine Änderung der Planung ist nicht erforderlich.</p> <p><u>Stellungnahme:</u> Die Verkehrsprognose wird im Rahmen der Erarbeitung des Masterplans auf Ebene der verbindlichen Bauleitplanung für den gesamten Entwicklungsbereich durchgeführt. Die Anbindung an die Innenstadt wird Teil des Mobilitätskonzepts sein und bspw. Maß-</p>

Behörde / Träger	Inhalt der Stellungnahme	Abwägungsvorschlag und Stellungnahme i.S.d. § 3 Abs. 2 S. 6 BauGB
		nahmen wie die Verlängerung der Straßenbahnlinie 96 beinhalten. Die vorbereitende Bauleitplanung stellt lediglich das übergeordnete Verkehrsnetz dar.
Verkehrsbetrieb Potsdam GmbH Schreiben vom 07.06.2018	Es wird mitgeteilt, dass die Straßenbahntrasse zur Erschließung des neuen Quartiers weder dargestellt noch in der Begründung erwähnt sei. Es wird um die Ergänzung der textlichen und graphischen Darstellung gebeten.	Die Hinweise werden zur Kenntnis genommen. Eine Abwägung ist nicht erforderlich. Eine Änderung der Planung ist nicht erforderlich. <u>Stellungnahme:</u> Die verkehrliche Erschließung (inkl. Schienenverkehrsnetz) wird auf Ebene der verbindlichen Bauleitplanung geregelt, die vorbereitende Bauleitplanung stellt lediglich das übergeordnete Verkehrsnetz und planfestgestellte Bahnanlagen dar. In der Begründung unter 2.3.3 wurde die Erschließung mit der Straßenbahn wie folgt erwähnt: „...ein umweltfreundliches Mobilitätskonzept, welches u.a. eine Erschließung des Gebiets mit der Straßenbahn beinhaltet...“.
Zentraldienst Polizei Brandenburg Schreiben vom 17.05.2018	Es wird mitgeteilt, dass bei konkreten Bauvorhaben ggf. eine Munitionsfreigabe beizubringen sei.	Die Hinweise werden zur Kenntnis genommen. Eine Abwägung ist nicht erforderlich. Eine Änderung der Planung ist nicht erforderlich. <u>Stellungnahme:</u> Die Hinweise betreffen ausschließlich die Belange der künftigen Bauausführung, somit besteht auf der Ebene der Flächennutzungsplanung kein Handlungsbedarf. Im Bebauungsplan wird dennoch auf die mögliche Notwendigkeit der Munitionsfreigabe bei konkreten Bauvorhaben hingewiesen.

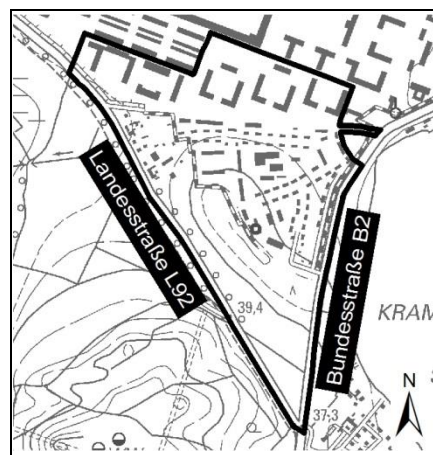


Flächennutzungsplan (Stand 30.01.2013)

Maßstab 1:10.000



Lage des Änderungsbereiches



Darstellung des Geltungsbereiches



geänderte Darstellung

Maßstab 1:10.000

Legende:

Bauflächen

- Wohnbaufläche W 1 (GFZ 0,8 - 1,6)
- Wohnbaufläche W 2 (GFZ 0,5 - 0,8)
- Wohnbaufläche W 3 (GFZ 0,2 - 0,5)
- Gemischte Baufläche M 2 (GFZ 0,5 - 0,8)
- Gewerbliche Baufläche G

Freiflächen, Wasserflächen

- Grünfläche
- Grünzug
- Fläche für Wald
- Fläche für die Landwirtschaft
- Wasserfläche
- Fläche für Maßnahmen zum Schutz, zur Pflege und zur Entwicklung von Natur und Landschaft

Verkehr

- Straßenhauptnetz

- Geltungsbereich

Fachbereich Stadtplanung und Stadterneuerung
Bereich Stadtentwicklung
14461 Potsdam
stadtentwicklung@rathaus.potsdam.de
www.potsdam.de/fnp

Bei der geänderten Darstellung hat sich die Kartengrundlage geändert. Die Änderung wird bei der nächsten Neubekanntmachung des Flächennutzungsplanes in die Planzeichnung übernommen. Der Plan wird dann insgesamt auf die neue Kartengrundlage umgestellt.



Begründung

1. Ziele, Zwecke und wesentliche Auswirkungen der Planung

Der räumliche Geltungsbereich der Änderung des Flächennutzungsplans (FNP) umfasst eine Fläche von ca. 49,57 ha.

Es sollen die Entwicklungsziele für den südlichen Bereich der Entwicklungssatzung Krampnitz gesichert sowie die planungsrechtlichen Voraussetzungen für die wohnbauliche Entwicklung des ehemaligen Kasernengeländes Krampnitz geschaffen werden. Im gesamten Entwicklungsbereich sind etwa 5.000 Wohnungen für etwa 10.000 Einwohner geplant, Gewerbe sowie entsprechende soziale Infrastruktureinrichtungen. Die Planänderung ist städtebaulich erforderlich, um dem wachsenden Bedarf an Wohnungen gerecht werden zu können. Außerdem wird die übergeordnete verkehrliche Erschließung (Straßenhauptnetz) dem aktuellen Stand der Verkehrsplanung angepasst.

Im Plangebiet sind aktuell gemischte Bauflächen mit der Dichtestufe M 2 (GFZ 0,5-0,8), gewerbliche Bauflächen, Wohnbauflächen mit der Dichtestufe W 3 (GFZ 0,2-0,5) sowie Flächen für Wald und die Landwirtschaft dargestellt. Es ist vorgesehen, im Plangebiet zukünftig auf die bisher dargestellten gewerblichen sowie gemischten Bauflächen zu verzichten und stattdessen Wohnbauflächen mit der Dichtestufe W 1 (GFZ 0,8-1,6) darzustellen. Teilweise wird dadurch die ursprüngliche Wohnbaufläche W 3 zukünftig als Wohnbaufläche W 1 dargestellt. Darüber hinaus werden sehr untergeordnet und

punktuell Landwirtschaftsflächen arrondiert.

Eine veränderte Darstellung der sich im Landschaftsschutzgebiet „Königswald mit Havelseen und Seeburger Agrarlandschaft“ befindlichen Wald- und Landwirtschaftsflächen nordöstlich der Landesstraße L 92, die entsprechend des Bescheids der Gemeinsamen Landesplanungsabteilung der Länder Berlin und Brandenburg vom April 2013 von einer Bebauung freizuhalten sind, ist ausdrücklich nicht Bestandteil des Änderungsverfahrens. Es werden keine weiteren Flächen im Landschaftsschutzgebiet baulich in Anspruch genommen.

Außerdem soll die Darstellung des Straßenhauptnetzes im Flächennutzungsplan verändert werden. Statt der Ketziner Straße zwischen der Landesstraße L 92 und der Bundesstraße B 2 soll künftig die Landesstraße L 92 mit Anschluss an die Bundesstraße B 2 als Straße im Straßenhauptnetz dargestellt werden.

Die geplanten Änderungen entsprechen den grundsätzlichen Entwicklungszielen des FNP. Die Inhalte des beschlossenen FNP bleiben konsistent und bilden ein tragfähiges Grundgerüst für die künftige städtebauliche Entwicklung Potsdams. Die Zuordnung der Nutzungen wurde unter umweltschonenden Gesichtspunkten vorgenommen.

2. Umweltbericht

Nach § 2a Nr. 2 Baugesetzbuch (BauGB) sind im Umweltbericht die aufgrund der Umweltprüfung nach § 2 Abs. 4 BauGB und der Anlage 1 zum BauGB ermittelten und bewerteten Belange des Umweltschutzes darzulegen.

Das Ergebnis der Umweltprüfung ist in der Abwägung zu berücksichtigen.

2.1 Einleitung

2.1.1 Inhalt und Ziele der FNP-Änderung

siehe unter Nr. 1 der Begründung

2.1.2 Relevante Ziele des Umweltschutzes aus einschlägigen Fachgesetzen und Fachplänen

Für den Planungsraum sind insbesondere folgende umweltbezogenen Informationen, Fachplanungen und Rechtsvorschriften zu berücksichtigen:

Gemäß § 1 Bundes-Bodenschutzgesetz (BBodSchG) sind die Funktionen des Bodens nachhaltig zu sichern oder wiederherzustellen. Nach § 1a Abs. 2 BauGB soll mit Grund und Boden sparsam und schonend umgegangen werden; dabei sind zur Verringerung der zusätzlichen Inanspruchnahme von Flächen für bauliche Nutzungen die Möglichkeiten der Entwicklung der Gemeinde insbesondere durch Wiedernutzbarmachung von Flächen, Nachverdichtung und andere Maßnahmen der Innenentwicklung zu nutzen sowie Bodenversiegelungen auf das notwendige Maß zu begrenzen.

Die Gewässer sind nach § 1 Wasserhaushaltsgesetz (WHG) durch eine nachhaltige Gewässerbewirtschaftung als Bestandteil des Naturhaushaltes, als Lebensgrundlage des Menschen, als Lebensraum für Tiere und Pflanzen sowie als nutzbares Gut zu schützen. Oberirdische Gewässer sind gemäß § 27 Abs. 1 Nr. 2 WHG so zu bewirtschaften, dass ein guter ökologischer und ein guter chemischer Zustand erhalten oder erreicht werden. Das Grundwasser ist gemäß § 47 Abs. 1 Nr. 3 WHG so zu bewirtschaften, dass ein guter mengenmäßiger und ein guter chemi-



scher Zustand erhalten oder erreicht werden. Dazu schreibt § 54 Abs. 4 Brandenburgisches Wassergesetz (BbgWG) im Besonderen eine grundsätzlich ortsnahe Versickerung von Niederschlagswasser vor.

Die Bauleitpläne sollen nach § 1 Abs. 5 BauGB u.a. dazu beitragen, eine menschenwürdige Umwelt zu sichern; insbesondere sind gemäß § 1 Abs. 6 Nr. 1 BauGB die Anforderungen an gesunde Wohn- und Arbeitsverhältnisse der Bevölkerung zu berücksichtigen. Dabei sind der Schutz vor schädlichen Umwelteinwirkungen (insbesondere Lärm, Luftschadstoffe) und die Vorbeugung ihres Entstehens nach § 1 Abs. 1 Bundesimmissionsschutzgesetz (BImSchG) wesentliche Aspekte. Maßgeblich sind hier vor allem die schalltechnischen Orientierungswerte in DIN 18005 Teil 1 Beiblatt 1 (Schallschutz im Städtebau) sowie die Immissionsgrenzwerte der Technischen Anleitung zur Reinhaltung der Luft (TA Luft). Auch sind gemäß § 50 BImSchG die für eine bestimmte Nutzung vorgesehenen Flächen einander so zuzuordnen, dass schädliche Umwelteinwirkungen und von schweren Unfällen hervorgerufene Auswirkungen auf die ausschließlich oder überwiegend dem Wohnen dienende Gebiete sowie auf sonstige schutzbedürftige Gebiete so weit wie möglich vermieden werden.

Gemäß § 1 Abs. 1 Bundesnaturschutzgesetz (BNatSchG) sind Natur und Landschaft auf Grund ihres eigenen Wertes und als Grundlage für Leben und Gesundheit des Menschen auch in Verantwortung für die künftigen Generationen im besiedelten und unbesiedelten Bereich so zu schützen, zu pflegen und zu entwickeln, dass die biologische Vielfalt, die Leistungs- und Funktionsfähigkeit des Naturhaushaltes sowie die Vielfalt, Eigenart

und Schönheit sowie der Erholungswert von Natur und Landschaft auf Dauer gesichert sind.

Laut § 15 BNatSchG sind Beeinträchtigungen von Natur und Landschaft zu vermeiden; unvermeidbare Beeinträchtigungen sind durch geeignete Maßnahmen auszugleichen (Eingriffsregelung); diese Vorschrift ist gemäß § 1a Abs. 3 BauGB im Bauleitplanverfahren zu berücksichtigen.

Nach § 33 Abs. 1 BNatSchG sind alle Veränderungen und Störungen, die zu einer erheblichen Beeinträchtigung eines Natura 2000-Gebiets in seinen für die Erhaltungsziele oder den Schutzzweck maßgeblichen Bestandteilen führen können, unzulässig.

Wild lebende Tier- und Pflanzenarten, ihre Lebensstätten und Biotope sind zu schützen (§§ 37 ff. BNatSchG).

Auf Flächen im Landschaftsschutzgebiet „Königswald mit Havelseen und Seeburger Agrarlandschaft“ sind entsprechend der Schutzgebietsverordnung alle Handlungen verboten, die den Charakter des Gebiets verändern oder dem besonderen Schutzzweck zuwiderlaufen.

Einzelbäume sind nach Maßgabe der Potsdamer Baumschutzverordnung (PBaumSchVO) zu schützen.

Laut § 17 Abs. 1 Brandenburgisches Naturschutzausführungsgesetz (BbgNatSchAG) dürfen Alleen nicht beseitigt, zerstört, beschädigt oder sonst erheblich oder nachhaltig beeinträchtigt werden.

Gemäß § 1 Waldgesetz des Landes Brandenburg (LWaldG) ist Wald wegen seiner Bedeutung für die Umwelt und wegen seines wirtschaftlichen Nutzens zu erhalten.

Denkmale sind nach § 1 Abs. 1 Brandenburgisches Denkmalschutzgesetz (BbgDSchG) als Quellen und Zeugnisse menschlicher Geschichte und prägende

Bestandteile der Kulturlandschaft des Landes Brandenburg zu schützen, zu erhalten, zu pflegen und zu erforschen.

Das Landschaftsprogramm Brandenburg (LaPro) fordert bezogen auf den Änderungsbereich die Pflege und Verbesserung des vorhandenen Eigencharakters, die räumliche Gliederung der Landschaft mit gebietstypischen Strukturelementen, die Schaffung klarer Raumgrenzen zur Verhinderung einer weiteren Zersiedelung sowie die landschaftliche Einbindung vorhandener Verkehrswege.

Das Zielkonzept des Landschaftsplans (Stand 19.09.2012) beinhaltet für den Änderungsbereich bezogen auf die ehemaligen Kasernenflächen eine umweltverträgliche Siedlungsentwicklung im Sinne einer qualifizierten Innenentwicklung und die Anpassung der Bau- und Vegetationsstrukturen an den Klimawandel. Dabei sind vorhandene historische Bau- und Vegetationsstrukturen zu erhalten, wiederherzustellen und planerisch entsprechend zu berücksichtigen. Für die südlich angrenzenden Freiflächen werden als Ziele eine standortangepasste landwirtschaftliche Bodennutzung, die Pflege der Kulturlandschaft und der Erhalt extensiv genutzter Grünlandflächen formuliert. Dort vorhandener Wald ist nachhaltig und umweltgerecht zu bewirtschaften; eine Stärkung seiner Schutz- und Erholungsfunktionen sowie der Schutz und die Pflege hochwertiger Biotopstrukturen sind vorzusehen. Ferner soll die Trenn- und Störwirkung der am östlichen Rand des Änderungsbereichs befindlichen Bundesstraße B 2 reduziert werden.

2.1.3 Datengrundlagen der Umweltprüfung

Die Ermittlung der voraussichtlichen Umweltauswirkungen erfolgte auf Grundlage der Biotoptypen-



und Landnutzungskartierung 2016 sowie der Auswertung von Daten des Landschaftsplans. Weiterhin wurden die im Rahmen der verbindlichen Bauleitplanung im Änderungsbereich beauftragten umweltbezogenen Untersuchungen einschließlich FFH-Vorprüfung, Artenschutzprüfung und Fachbeitrag Wasserrahmenrichtlinie für den Entwicklungsbe- reich Krampnitz sowie die im bisherigen Verfahren eingegan- genen fachbehördlichen und sonstigen Stellungnahmen ausgewer- tet.

2.1.4 Methodik der Umwelt- prüfung

Zur Beschreibung und Bewertung der erheblichen Umweltauswirkungen wird entsprechend Anlage 1 zum BauGB zunächst eine Bestandsaufnahme der einschlägigen Aspekte des derzeitigen Umweltzustands (Basisszenario), einschließlich der Gebiete, die voraussichtlich erheblich beein- flusst werden, durchgeführt. Dazu wird das komplexe Themenge- flecht „Umwelt“ nach den einzel- nen Schutzgütern untergliedert und unter Berücksichtigung schutzgutspezifischer Umweltzie- le und Wirkräume analysiert. Auch wird eine Übersicht über die voraussichtliche Entwicklung des Umweltzustands bei Nichtdurch- führung der Planung gegeben.

Hieran schließt sich eine Prognose über die Entwicklung des Um- weltzustands bei Durchführung der Planung an. Hierzu werden die möglichen erheblichen bau-, anlagen- und betriebsbedingten Umweltauswirkungen, auch ein- schließlich indirekter, sekundärer und kumulativer Auswirkungen sowie Wechselwirkungen, be- schrieben. Den aufgeführten rele- vanten Umweltschutzziele wird dabei Rechnung getragen; insbe- sondere dienen sie als Beurtei- lungsmaßstäbe für die Umwelt- verträglichkeit.

Es folgen u.a. eine Beschreibung der geplanten Maßnahmen, mit denen festgestellte erhebliche nachteilige Umweltauswirkungen vermieden, verhindert, verringert oder soweit möglich ausgeglichen werden sollen, sowie eine Dar- stellung der in Betracht kommen- den anderweitigen Planungsmög- lichkeiten mit Angabe der wesent- lichen Gründe für die getroffene Wahl.

Die jeweils schutzgutbezogene Abarbeitung erfordert abschlie- ßend eine die einzelnen Umwelt- auswirkungen in Beziehung set- zende Gesamtbeurteilung, die in enger Verbindung mit der Ein- griffs-/ Ausgleichsbilanzierung (Eingriffsregelung nach § 1a Abs. 3 BauGB) vorgenommen wird.

2.2 Beschreibung und Bewer- tung der erheblichen Um- weltauswirkungen

2.2.1 Bestandsaufnahme des Umweltzustandes (Basisszenario)

Der Änderungsbereich umfasst keine Natura 2000-Gebiete. Nördlich des ehemaligen Kasernenge- ländes, über 500 m vom FNP- Änderungsbereich entfernt, liegen das als Naturschutzgebiet festge- setzte FFH-Gebiet „Döberitzer Heide“ und das Europäische Vo- gelschutzgebiet (SPA) „Döberitzer Heide“.

Im nördlichen Teil des Ände- rungsbereichs befinden sich auf rund 30 ha langjährig aufgelasse- ne und dadurch z.T. wiederbe- waldete, ehemals militärisch ge- nutzte Flächen. Die Flächen au- ßerhalb des Kasernenareals im südlichen Teil des Änderungsbe- reichs, dem sog. Aasberg, liegen im Landschaftsschutzgebiet „Kö- nigswald mit Havelseen und See- burger Agrarlandschaft“ und sind durch eine landwirtschaftliche und gartenbauliche Nutzung geprägt. Sie werden im Süden von der Landesstraße L 92 und im Osten von der Bundesstraße B 2 be- grenzt.



Luftbild mit Landschaftsschutzgebiet

Biotoptypen- und Landnutzungs-
Kartierung 2016

Legende:

- Grünland
- Gehölz, Baumgruppe, Laubgebüsch
- Wald, Forst
- Acker, Erwerbsgartenbau
- Grün- und Freifläche in und außerhalb von Siedlungen
- Wohnfläche
- Industrie-, Gewerbefläche
- Landwirtschaftlicher Betriebsstandort
- Bundes-, Hauptstraße
- Nebenstraße, Weg
- Sonderform der Baufläche

Geltungsbereich



Wald i.S. des Landeswaldgesetzes



Die überwiegend leichten, z.T. anlehmgigen Sandböden sind durch die ehemaligen und aktuellen Nutzungen stark anthropogen überformt (Bodenauffüllungen und -umlagerungen, Verdichtungen, Versiegelungen, stoffliche Veränderungen etc.). Schädliche Bodenveränderungen sind vor allem auf dem ehemaligen Kasernengelände zu verzeichnen, welches im Altlastenkataster mit allgemeinem Kampfmittelverdacht und einzelnen Altlastenverdachtsflächen geführt wird. Die dort im Bestand versiegelte Fläche beträgt rund 7,7 ha. Im Bereich des Aasbergs befindet sich zudem eine größere, überwiegend aus Bauschutt, Bodenaushub und Betonbruch bestehende Abfallablagung. Der Boden im äußers-ten südöstlichen Teil des Änderungs-bereichs stellt sich unter der bestehenden Waldnutzung hin-gegen als weitgehend ungestört dar.

Der Änderungsbereich liegt im Bereich des Grundwasserkörpers „Untere Havel 4“. Der Flurabstand des oberen Grundwasserleiters beträgt durchschnittlich rund 2 m unter Geländeoberkante und ist wegen der Durchlässigkeit der Oberböden nur mäßig vor oberflächlichen Schadstoffeinträgen geschützt. Der Änderungsbereich befindet sich vollständig außerhalb von Wasserschutzgebieten. Im Nordwesten wird das Grundwasser durch den Abstrom leichtflüchtiger chlorierter Kohlenwasserstoffe (LCKW) aus einem angrenzenden, durch 1,2-Dichlorethan verursachten Grundwasserschaden beeinträchtigt. Oberflächengewässer sind bis auf ein künstliches, ursprünglich als Feuerlöschteich angelegtes Kleingewässer nicht vorhanden. Östlich an den Änderungsbereich angrenzend befindet sich der Krampnitzsee, etwas weiter entfernt in südwestlicher Richtung der Fahrländer See. Das nächstgelegene Oberflächengewässer

in nördlicher Richtung ist der in einer eiszeitlich geformten Abflussrinne verlaufende Große Graben. Hochwasserrisiken (Risikogebiete nach § 78b WHG) bestehen im Änderungsbereich nicht.

Lokalklimatisch ist das ehemalige Kasernengelände wegen seiner Bebauung den Belastungsgebieten zuzuordnen; es findet aufgrund der verhältnismäßig geringen Bebauungsdichte und des dort vorhandenen, hohen Grünvolumens jedoch eine deutlich geringere Aufheizung als in hochverdichteten, vegetationsarmen Innenstadtlagen statt. Die südlich und westlich angrenzenden, überwiegend landwirtschaftlich genutzten Freiflächen dienen der Kaltluftentstehung. Frischluftzufuhr erhält das Kasernengebiet vor allem vom südwestlich gelegenen Fahrländer See, dessen Wasserfläche zusammen mit der des Krampnitzsees auch klimatisch ausgleichende Wirkung hat. Lufthygienisch kann der Änderungsbereich gegenwärtig als eher gering belastet bezeichnet werden. Lediglich entlang der Bundesstraße B 2 sind verkehrsbedingt erhöhte Schadstoffmissionen zu verzeichnen.

Auf dem ehemaligen Kasernengelände dominieren in Folge der nach Nutzungsaufgabe einsetzenden Sukzession gehölzgeprägte Biotopstrukturen. Diese bestehen vorwiegend aus Pioniergehölzen (Pappeln, Birken, Robinien); zudem kommen Weißdorne, Ahorne, Linden, Hainbuchen und Eichen vor. Dazwischen befinden sich ruderale Staudenfluren und weitgehend vegetationslose, befestigte Flächen und Gebäudekomplexe. Südlich des Kasernengeländes – im Landschaftsschutzgebiet „Königswald mit Havelseen und Seeburger Agrarlandschaft“ gelegen – sind überwiegend landwirtschaftlich geprägte Biotoptypen (landwirtschaftlicher Betriebsstandort, In-

tensivacker, Frischwiesen, Frischweiden) sowie eine aufgelassene Baumschule (größere Teilfläche mit Bauschuttdeponie) und Wald (Laubforst, Hauptbaumart Eiche, Nebenbaumart Buche) vorhanden. Die Landesstraße L 92 und die Bundesstraße B 2 werden von alleearartigen Eichenbeständen (geschützt nach § 17 BbgNatSchAG) mit hohem Altbaumanteil (z.T. lückenhaft) gesäumt. Auch die Ketziner Straße wird abschnittsweise von Alleebaumbeständen gesäumt. Vor allem die älteren Gehölzbestände im Änderungsbereich haben eine Verbundfunktion in der Kulturlandschaft. Sie stellen insbesondere Leitstrukturen für wandernde Tierarten dar.

Die vorhandenen Biotoptypen im Änderungsbereich bieten Nahrungsraum und Lebensstätte für besonders geschützte Tierarten, insbesondere für Vögel, Fledermäuse und Reptilien.

Das Landschaftsbild wird weithin sichtbar von den stark verfallenen und verwahrlosten Kasernenanlagen geprägt. Die ursprüngliche Eigenart und Komposition der Bau- und Freiraumstrukturen ist auch durch den vorhandenen großflächigen Gehölzaufwuchs zwischen den Gebäuden kaum mehr erkennbar. Das unzugängliche Areal wirkt so insgesamt als störender Fremdkörper auf die umgebende Kultur- und Gewässerlandschaft ein und beeinträchtigt deren Erholungswert. Wertbestimmende Landschaftsbildelemente sind die Alleebäume entlang der Bundesstraße B 2 und der Landesstraße L 92 sowie die von Süden in den Änderungsbereich hineinreichenden Waldbestände des Kirchberges. Für die Raumwirkung hat zudem das nach Süden zum Fahrländer See hin abfallende Gelände des Aasbergs eine besondere Bedeutung. Der Erholungswert dieser exponierten Lage ist potenziell sehr hoch, jedoch ist dieser Bereich

derzeit für die Allgemeinheit nicht erschlossen und gestaltet.

Der Änderungsbereich ist durch die Lage an der B 2 und L 92 verkehrsbedingten Lärmbelastungen ausgesetzt. Weiterhin wirken auch Schießgeräusche vom etwa zwei Kilometer entfernten Standortübungsplatz der Bundeswehr auf den Änderungsbereich ein.

Die Gebäude der ehemaligen Kasernenanlage und Offizierssiedlung sowie das Straßenerschließungssystem einschließlich der gärtnerisch gestalteten Freiflächen werden als städtebauliche Gesamtanlage in der Denkmalliste des Landes Brandenburg geführt. Aufgrund der langjährigen Nutzungsauffassung ist die denkmalgeschützte Bausubstanz jedoch stark geschädigt. Weiterhin befinden sich im Änderungsbereich mehrere erfasste siedlungsbezogene Bodendenkmale aus ur- und frühgeschichtlicher Zeit, die nahelegen, dass das Gelände seit der Mittelsteinzeit durchgehend besiedelt war und mit hoher Wahrscheinlichkeit weitere, noch nicht bekannte Bodendenkmale vorhanden sind.

Die ca. 8,8 ha großen, als Wald im Sinne von § 2 LWaldG geltenen Gehölzbestände auf dem im Änderungsbereich gelegenen Teil des ehemaligen Kasernengelände haben im Hinblick auf ihre Nutzfunktion (Sachgut) aufgrund der fehlenden forstlichen Bewirtschaftung gegenwärtig keine erhebliche Bedeutung.

Bei Nichtdurchführung der Planung blieben die schädlichen Bodenveränderungen, vor allem auf dem Kasernengelände, voraussichtlich langfristig bestehen, ebenso auch die Gefahr des Eindringens von Schadstoffen ins Grundwasser. Lokalklimatisch wären keine erheblichen Veränderungen zu erwarten.

Die vorhandene Biotoptypenstruktur bliebe im Wesentlichen

erhalten; durch fortschreitende Sukzession würde sich der Gehölzbestand im Bereich der ehemaligen Kaserne jedoch weiter verdichten und das Tier- und Pflanzenartenspektrum entsprechend verändern. Vor allem verbliebene Offenlandbiotope gingen zurück. Wegen der Abgeschiedenheit des Kasernenareals könnten sich dort weiterhin verstärkt auch störungsempfindliche Tierarten ansiedeln.

Wesentliche Änderungen des Landschaftsbildes wären nicht zu erwarten, ebenso nicht im Hinblick auf die Erholungseignung und Zugänglichkeit der Landschaft sowie die Lärmsituation.

Bei Nichtdurchführung der Planung würden die denkmalgeschützten Gebäude weiter verfallen und die zugehörigen Freiraumstrukturen durch fortschreitende Sukzession bis zur Unkenntlichkeit überprägt. Dabei ist auch von einer flächenmäßigen Ausdehnung der Gehölzbestände mit Waldeigenschaft auszugehen.

2.2.2 Prognose über die Entwicklung des Umweltzustandes bei Durchführung der Planung

Durch den geplanten Städtebau im Änderungsbereich werden nach eingehender Vorprüfung voraussichtlich keine erheblichen Beeinträchtigungen der für die Erhaltungsziele des FFH-Gebietes „Döberitzer Heide“ und des gleichnamigen SPA-Gebietes maßgeblichen Bestandteile resultieren.

Die planerische Vorbereitung neuer Wohnbauflächen bezieht sich ausschließlich auf das ehemalige Kasernenareal; eine Neuinanspruchnahme von baulich bisher unberührten Flächen wird dadurch nicht ausgelöst. Durch die geplante Wiedernutzung der denkmalgeschützten Gebäudesubstanz reduzieren sich die erforderlichen Abrissarbeiten und dadurch auch die Menge der erzeugten Abfälle. Im Änderungs-

bereich sind jedoch zusätzliche Bodenversiegelungen im Umfang von ca. 0,9 ha zu erwarten. Damit einhergehende Funktionsverluste des Bodens und des Wasserhaushaltes können jedoch durch geeignete Maßnahmen minimiert und im selben Naturraum ausgeglichen werden. Schadstoffbelastete Böden werden im Zusammenhang mit der Wiedernutzbarmachung entfernt bzw. saniert.

Eine Verschlechterung des ökologischen und chemischen Zustands der an den Änderungsbereich angrenzenden Oberflächenwasserkörper ist nicht zu erwarten; die Zielerreichung des guten ökologischen und chemischen Zustands wird nicht gefährdet. Auch wird keine Verschlechterung des mengenmäßigen und chemischen Zustands des betroffenen Grundwasserkörpers hervorgerufen; die Planung steht der Zielerreichung eines guten mengenmäßigen und chemischen Zustands nicht entgegen. Das anfallende Niederschlagswasser kann weitgehend auf den unversiegelten Flächen vor Ort und in eigens dafür zu schaffenden Versickerungsanlagen innerhalb des Änderungsbereichs versickert werden; dies trägt zur Aufrechterhaltung der Grundwasserneubildung bei. Der bekannte LCKW-Grundwasserschaden führt nach bisherigen Erkenntnissen nicht zu einer akuten Gefährdung in Bezug auf die vorgesehene Wohnnutzung der Flächen. Abzuleitende Regenwassermengen, vor allem von Verkehrsflächen, bedürfen vor Einleitung in die Vorflut ggf. einer Abwasserbehandlung; erhebliche Beeinträchtigungen der angrenzenden Oberflächengewässer können so ausgeschlossen werden. Das anfallende Schmutzwasser wird getrennt gesammelt und zur Reinigung außerhalb des Änderungsbereichs abgeleitet.

Auswirkungen auf die klimaökologische Situation ergeben sich



angesichts der vorteilhaften Lage des Kasernengeländes in direkter Nachbarschaft zu Frisch- und Kaltluftentstehungsgebieten in der freien Landschaft lediglich für das Mikroklima, hier insbesondere durch den Verlust der flächigen Gehölzbestände. Eine klimatisch wirksame Begrünung des Siedlungsbereichs kann dies jedoch zumindest teilweise kompensieren. Auswirkungen auf die Lufthygiene werden vor allem durch die Zunahme des motorisierten Individualverkehrs infolge der Wohnbauflächenentwicklung verursacht. Die nunmehr geplante randliche Führung des Straßennetzes wird die lufthygienischen Belastungen in den Wohnquartieren reduzieren. Die Entwicklung der Treibhausgasemissionen wird neben dem Mobilitätsverhalten der künftigen Bewohner maßgeblich von der Ausgestaltung des Energiekonzepts abhängen. Eine besondere Anfälligkeit der Siedlungsflächen gegenüber den Folgen des Klimawandels ist nicht erkennbar. Durch die Wiedernutzung des Kasernengeländes ist – auch im Umfeld – von zusätzlichen Lichtimmissionen auszugehen; dies kann zu Konflikten mit im Gebiet vorkommenden lichtempfindlichen Tierarten führen.

Der durch die Bauflächenentwicklung entstehende Verlust an waldartigen Strukturen, die sich durch natürliche Sukzession auf dem ehemaligen Kasernengelände gebildet haben, beträgt ca. 8,8 ha. Die künftige Vegetation der Wohnbauflächen wird überwiegend gärtnerisch geprägt sein und einen Anteil von mindestens 40 % ausmachen. Die Biotopqualität der bisherigen Waldflächen und der übrigen Flächen reduziert sich durch die wohnbauliche Inanspruchnahme insgesamt erheblich. Signifikante Biotopwertverluste sind auf einer Fläche von ca. 24,1 ha zu erwarten. Ein Ausgleich für den Wald- und Bio-

topwertverlust ist nur außerhalb des Änderungsbereiches zu realisieren. Bei der Wiedernutzbarmachung und Erschließung des Kasernengeländes wird es voraussichtlich auch zu umfangreichen Allee- und Einzelbaumverlusten kommen; gleichzeitig werden im Zusammenhang mit der Neugestaltung der Freiflächen und Straßenräume zahlreiche Bauneupflanzungen vorgenommen. Die Veränderung der Vegetationsstrukturen wirkt sich auch auf die Tierwelt aus. Insbesondere Fortpflanzungs- und Ruhestätten besonders geschützter Fledermaus-, Vogel- und Reptilienarten können betroffen sein; dies kann entsprechende artenschutzrechtliche Maßnahmen erfordern.

Die biologische Vielfalt im Änderungsbereich wird durch die Nachnutzung der militärischen Brachflächen und die damit verbundenen hohen Verluste an Vegetation und Habitatstrukturen insgesamt deutlich herabgesetzt. Mit der angestrebten Nachnutzung des ehemaligen Kasernengeländes soll im Plangebiet vorrangig der denkmalgeschützte Gebäudebestand erhalten werden. Durch die Einbindung in das neue Stadtquartier am Krampnitzsee wird die städtebaulich angestrebte und somit langfristig tragfähige Sicherung des Denkmalbestands gewährleistet. Das Landschaftsbild wird sich dahingehend verändern, dass die Freiflächen sowie die Verkehrsführung neu geordnet werden und die bestehenden Baustrukturen durch in Ausrichtung, Positionierung und Anmutung passende Bauten an einzelnen Punkten ergänzt werden. Der spontan aufgekommene Gehölzbewuchs wird ausgelichtet, wobei die vorhandenen Altbäume sowie einzelne, dem angestrebten Charakter der Anlage nicht entgegenstehende Vegetationsbereiche teilweise in die künftige Freiraumge-

staltung einbezogen werden. Der derzeit verwahrloste, mit dem Leerstand einhergehende Eindruck wird vor dem Hintergrund der Gesamtentwicklung der Fläche von einem neuen Stadtquartier abgelöst, in dem ein ausgewogenes Verhältnis der bestehenden und geringfügig ergänzenden Baustrukturen zu den Freiflächen die historische Gebietsstruktur mit neuer Zielstellung erlebbar macht.

Die Erholungsfunktionen werden durch die Nachnutzung im Rahmen einer städtebaulich wie freiraumplanerisch langfristig konzipierten Gesamtentwicklung des ehemaligen Kasernenstandortes deutlich aufgewertet. Die gegenwärtig weitestgehend nicht zugänglichen Flächen werden geöffnet und mit der umliegenden Landschaft verknüpft.

Die künftigen Wohnbauflächen weisen z.T. eine Lärmexposition aufgrund der Nähe zu Hauptverkehrsstraßen auf; dies macht spezifische schalltechnische Maßnahmen erforderlich. Durch Schießgeräusche des etwa zwei Kilometer entfernten Standortübungsplatzes kann es zu einer leichten Erhöhung des Außenlärmpegels kommen; eine zusätzliche Schalldämmung der Fassaden ist jedoch voraussichtlich nicht erforderlich.

Im Rahmen der Bautätigkeit auf dem ehemaligen Kasernengelände und bei Erschließungsarbeiten im Umfeld ist es angesichts der für das Gebiet vorliegenden denkmalpflegerischen Befunde wahrscheinlich, dass weitere Bodendenkmale entdeckt werden. Die denkmalgeschützten Teile der Kasernenanlage werden durch eine Wiederherstellung nach denkmalrechtlichen Vorgaben und die dementsprechende Nachnutzung dauerhaft gesichert.

Forstwirtschaftliche Nutzungsmöglichkeiten des durch Wiederbegrünung entstandenen Waldes



auf dem ehemaligen Kasernengelände gehen verloren. Der forstrechtlich erforderliche Waldausgleich kann nur außerhalb des Änderungsbereichs auf dafür geeigneten Flächen im selben Naturraum umgesetzt werden.

Insgesamt kommt es zu Wechselwirkungen und Verlagerungseffekten zwischen den Schutzgütern. Die denkmalgerechte Wiederherstellung und Nachnutzung des Kasernengeländes führt einerseits zu deutlichen Aufwertungen im Hinblick auf das Landschaftsbild, den Erholungswert und die Kulturgüter; andererseits kommt es dadurch vor allem zu Beeinträchtigungen der Tier- und Pflanzenwelt, die sich dort über einen langen Zeitraum weitgehend ungestört hat entwickeln können, verbunden mit erheblichen Waldverlusten. Zusätzliche Bodenversiegelungen können besonders die Grundwasserneubildung beeinträchtigen; die Sanierung kontaminierter Böden reduziert das Risiko neuer Schadstoffeinträge ins Grundwasser.

Kumulationswirkungen in Bezug auf die Schutzgüter sind durch die über den Änderungsbereich hinausreichende Gesamtentwicklung der Kaserne Krampnitz zu einem attraktiven Stadtteil mit insgesamt rund 5.000 Wohnungen für etwa 10.000 Einwohner, Arbeitsplätzen und Infrastruktur zu erwarten.

2.2.3 Maßnahmen zur Vermeidung, Verhinderung, Verringerung und zum Ausgleich nachteiliger Umweltauswirkungen

Durch die Festlegung kompakter Baugebiete auf den nachfolgenden Planungsebenen lassen sich der Flächenverbrauch und die Versiegelung im Verhältnis zu den geschaffenen Wohneinheiten minimieren. Dazu ist auch eine Beschränkung der Flächen für Stellplätze und Nebenanlagen i.S.v. § 14 Baunutzungsverord-

nung (BauNVO) anzustreben. Unvermeidbare Versiegelungen sind durch den Einsatz wasser- und luftdurchlässiger Beläge zu verringern. Durch die weitgehende Wiederverwendung vorhandener Bausubstanz und eine konsequente Verwertung anfallender Reststoffe bei Abrissmaßnahmen lassen sich Abfälle vermeiden. Schädliche Bodenveränderungen, vor allem auch stoffliche Belastungen, sind zu beseitigen; dies betrifft neben den Bodenverunreinigungen innerhalb des Kasernengeländes insbesondere die Abfallablagerungen im Bereich des Aasberges. Von besonderer Bedeutung sind Maßnahmen zur Kompensation zusätzlicher Bodenversiegelungen, die außerhalb des Änderungsbereiches auf verfügbaren Kompensationsflächen durchzuführen sind.

Anfallendes Regenwasser ist örtlich, z.B. über ein Mulden-Rigolen-System, zu versickern. Als Maßnahme der Klimaanpassung und Luftqualitätsverbesserung ist eine intensive Begrünung der Wohnquartiere vorzusehen. Dadurch werden Kühlungseffekte (Evapotranspiration, Beschattung) erzielt sowie die Sauerstoffproduktion und Luftfilterung erhöht. Die Aufheizung der Gebäude kann zudem durch helle, strahlungsreflektierende Farbgestaltung der Fassaden gemindert werden. Die Frischluftzufuhr ist durch geeignete Baukörperstellung beeinflussbar.

Die aufgrund der Nutzungsänderung/ Bauflächenentwicklung entstehenden Biotopwert- und Waldverluste sind durch Erstaufforstungs- und Biotopqualifizierungsmaßnahmen außerhalb des Änderungsbereiches auszugleichen. Im Änderungsbereich selbst sind zur Erhaltung des örtlichen Biotopverbundes ausreichende Gehölzbestände zu sichern bzw. ergänzende Gehölzanpflanzungen vorzusehen. Weiterhin sind Maßnahmen zur Erhaltung der

Alleen und des wertbestimmenden Einzelbaumbestandes durchzuführen.

Bedarfsweise werden zusätzlich auch besondere faunistische Artenschutzmaßnahmen erforderlich.

Zur Vermeidung von Beeinträchtigungen des Landschaftsbildes sind orts-/ landschaftsbildprägende Vegetationsbestände (Alleen, Einzelbäume) zu erhalten; insbesondere an den Außenrändern der Bauflächen sind abschirmende und in die Landschaft einbindende Gehölzstrukturen zu erhalten bzw. zu entwickeln. Die Eigenart der denkmalgeschützten Kasernenanlage ist zu erhalten. Ergänzende Neubauten sind in Art, Maß und Gestaltung dementsprechend anzupassen; die Baukörperstellung ist unter Wahrung der Freiraumbezüge vorzunehmen.

Durch Optimierung der Verkehrskonzeption und lärmrobusten Städtebau lässt sich die Schallexposition von wohnbaulich genutzten Flächen verringern. Bei dennoch zu erwartenden Grenzwertüberschreitungen sind konkrete schalltechnische Maßnahmen an Gebäuden vorzunehmen. Besonderes Augenmerk ist auch auf bauzeitliche Lärmschutzmaßnahmen zu legen. Schädliche Lichtimmissionen sind vor allem durch Abschirmung empfindlicher Bereiche bzw. dortiger Drosselung/ Ausparung der Beleuchtung zu erreichen.

Zu Erholungszwecken und zur Gewährleistung gesunder Wohn- und Arbeitsverhältnisse sind im besiedelten Bereich ausreichend wohnungsnah Grünanlagen sowie die Anlage von Grünverbindungen vorzusehen. Die Erlebbarkeit und Zugänglichkeit der freien Landschaft ist durch öffentlich nutzbare Wege zu sichern.

Aus Gründen des Bodendenkmalschutzes ist eine intensive baubegleitende Prospektion durchzuführen. Eine Überprägung

der denkmalgeschützten Kasernenanlage im Zusammenhang mit der Nachnutzung ist durch besondere Maßgaben beim Umbau der Gebäude und Freiflächen zu verhindern. Der denkmalrechtliche Umgebungsschutz ist bei der Errichtung von Neubauten zu beachten.

Waldausgleich ist entsprechend der forstrechtlichen Bestimmungen zu leisten.

Wegen des Generalisierungsgrades des Flächennutzungsplans sind Art und Umfang der Maßnahmen zur Vermeidung, Verhinderung, Verringerung und zum Ausgleich nachteiliger Umweltauswirkungen (u.a. auch in Verbindung mit der Abhandlung der Eingriffsregelung) auf Ebene der verbindlichen Bauleitplanung und in weiteren Planungsprozessen zu konkretisieren.

2.2.4 In Betracht kommende anderweitige Planungsmöglichkeiten

Nach Aufgabe der militärischen Nutzung Anfang der 1990er Jahre gab es verschiedene Überlegungen zur Nachnutzung der Flächen.

Eine zunächst angestrebte Nutzung als Sonderbaufläche für Sport- und Freizeiteinrichtungen, Hotels und Gewerbe zur Entwicklung eines Fußball-Themenparks wurde mangels realistischer Umsetzungschancen nicht weiterverfolgt.

Vor dem Hintergrund des prognostizierten dynamischen Bevölkerungswachstums wurde für den Standort im neu aufgestellten Flächennutzungsplan von 2014 stattdessen eine stärker wohnbauliche Nutzung festgelegt. Die Schwerpunktsetzung wird in der vorliegenden Flächennutzungsplan-Änderung durch Rücknahme des gewerblichen und gemischten Bauflächenanteils noch einmal verstärkt, um die auf dieser Konversionsfläche vorhandenen und vorwiegend für die Wohnnut-

zung geeigneten denkmalgeschützten Bestandsgebäude zu reaktivieren. Zur Steigerung der Flächeneffizienz soll zudem eine hohe Dichte ermöglicht werden.

Eine Reduzierung der Dichtestufe der Wohnbauflächen wäre aber partiell möglich und würde örtlich vor allem zu einer Entlastung des Naturhaushaltes, insbesondere aufgrund geringerer Flächenversiegelungen, führen. Damit verbunden ist absehbar jedoch eine Verlagerung von Beeinträchtigungen auf andere Flächen im Stadtgebiet, welche stattdessen für den Wohnungsbau entwickelt oder nachverdichtet werden müssten.

Bei einer vollständigen oder teilweisen Rücknahme der Bauflächen im Änderungsbereich würden sich die Verlagerungseffekte von nachteiligen Umweltauswirkungen verstärken. Die dem Bodenschutz entsprechende Wiedernutzbarmachung der brachgefallenen Siedlungsflächen und eine Erhaltung der unter Denkmalschutz stehenden Bebauung wären außerdem in Frage gestellt.

Verbleibende Wohnbaulandreserven sind aus rechtlichen und anderen Gründen (z.B. fehlende Erschließung) oftmals nicht zeitnah aktivierbar, so dass deren prioritäre Ausnutzung nicht möglich ist. Mithilfe der städtebaulichen Entwicklungsmaßnahme kann im Änderungsbereich hingegen eine zügige Umsetzung gewährleistet werden.

2.2.5 Nachteilige Auswirkungen aufgrund der Anfälligkeit für schwere Unfälle und Katastrophen

Der Änderungsbereich liegt nicht in der Nähe von Störfallbetrieben; Anhaltspunkte für eine Beachtungspflicht zur Vermeidung und Begrenzung von schweren Unfällen nach § 50 Satz 1 BImSchG bestehen nicht.

Der Änderungsbereich befindet sich in einem kampfmittelbelasteten Gebiet. Daher ist in der Bauphase vor Ausführung von Erdarbeiten eine Munitionsfreigabe erforderlich; nach entsprechender Überprüfung durch den Kampfmittelbeseitigungsdienst können schwere Unfälle durch im Erdreich verborgene Munition ausgeschlossen werden.

Der Änderungsbereich liegt vollständig außerhalb von Überschwemmungsgebieten (§ 76 WHG) und Risikogebieten (§ 78b WHG). Nachteilige Auswirkungen aufgrund von extremen Hochwasserereignissen sind daher nicht zu erwarten.

2.2.6 Gesamtbewertung der Umweltauswirkungen

Trotz der beabsichtigten bestandsorientierten Entwicklung der Siedlungsflächen und einer weitestgehenden Schonung des bisherigen Außenbereichs kommt es zu Eingriffen in den Naturhaushalt. Erhebliche Beeinträchtigungen werden vor allem durch die im Zusammenhang mit einer Wiedernutzbarmachung des Kasernenareals verbundene Beseitigung des als Wald eingestuften flächigen Gehölzaufwuchses, der sich zwischen den Bestandsgebäuden entwickelt hat, verursacht. Hinzu kommen Verluste von Habitatstrukturen besonders geschützter Tierarten. Die nachteiligen Auswirkungen können jedoch durch Ersatzaufforstungen und spezielle Artenschutzmaßnahmen ausgeglichen werden.

Für das Orts- und Landschaftsbild zeichnet sich bei einer Nachnutzung der gegenwärtig verwahrlosten militärischen Brachflächen hingegen eine positive Entwicklung ab. Gleiches gilt für den Kulturgüterschutz, da die denkmalgeschützten Gebäude und Freiraumstrukturen durch eine umfassende Sanierung langfristig gesichert werden.



Im Vergleich zu den bisherigen Darstellungen des Flächennutzungsplans ergeben sich nur relativ geringe Veränderungen beim prognostizierten Umfang der versiegelten Flächen und den im Zielzustand zu erwartenden Biotopwertverlusten (jeweils deutlich < 10 %). So ist im Bereich der ehemaligen Kaserne durch die FNP-Änderung lediglich von einer Mehrversiegelung von rund 0,4 ha (absolut 0,9 ha) und von zusätzlichen flächenbezogenen Biotopwertverlusten auf ca. 1,6 ha (absolut 24,1 ha) auszugehen.

2.3 Zusätzliche Angaben

2.3.1 Verwendete technische Verfahren bei der Umweltprüfung/Schwierigkeiten bei der Zusammenstellung der Angaben

Der Datenbestand der Biotop- und Landnutzungskartierung (Stand 2016) wurde durch Luftbildinterpretation abgeleitet; dabei wurde dem Interpretationsschlüssel der Flächendeckenden Biotop- und Landnutzungskartierung (BTLN) im Land Brandenburg – CIR-Biotop- und Landnutzungskartierung 2009 gefolgt.

Die Verschneidung von Bestands- und Planungsdaten zur Bewertung des zu erwartenden Eingriffsumfangs anhand von Indikatoren erfolgte mithilfe des Geografischen Informationssystems ArcGIS 10.5.1.

Durch den hohen Abstraktionsgrad des Flächennutzungsplans und entsprechende Spielräume bei der Konkretisierung ließen sich die voraussichtlichen Umweltauswirkungen bei Realisierung der Planung nur überschlägig und mit hoher Abweichtoleranz ermitteln.

2.3.2 Maßnahmen zur Überwachung erheblicher Umweltauswirkungen

Aufgrund der Darstellungen dieser Flächennutzungsplan-Änderung werden unmittelbar keine Baurechte begründet.

Maßnahmen der Umweltüberwachung sind daher – soweit erforderlich – maßgeblich erst im Rahmen der konkretisierenden verbindlichen Bauleitplanung festzulegen, um insbesondere unvorhergesehene nachteilige Auswirkungen frühzeitig zu ermitteln und in der Lage zu sein, geeignete Maßnahmen zur Abhilfe zu ergreifen.

Auf gesamtstädtischer Ebene werden seit 1992 die Veränderungen der Biotoptypen- und Landnutzungsstruktur, einschließlich Versiegelungsgrad, Biotopwert und Grünvolumen, im Rahmen des städtischen Umweltmonitorings in einem sechs-jährigen Überwachungszyklus erfasst.

2.3.3 Allgemein verständliche Zusammenfassung

Durch die Änderung des Flächennutzungsplans im südlichen Teil des Entwicklungsbereichs Kaserne Kramnitz sollen die Voraussetzungen zur Schaffung eines Wohnstandortes auf dem ehemaligen Militärgelände geschaffen und dessen übergeordnete Erschließung geregelt werden.

Die Wiedernutzung brachgefallener Siedlungsflächen führt zu Einsparungen beim Verbrauch von bisher unbesiedelten Flächen für das weitere Wachstum der Stadt. Das geplante Straßennetz orientiert sich an bestehenden Verkehrsflächen; auf längere Neubaustrecken wird im Änderungsbereich verzichtet. Die Neuversiegelung von Böden wird insgesamt verringert und der Naturhaushalt dadurch entlastet. Trotzdem sind einige Mehrversiegelungen vor Ort nicht auszuschließen. Bodenverunreinigungen auf dem Kasernengelände werden vor Inbetriebnahme als neuer Wohnstandort unschädlich gemacht. Das anfallende Regenwasser kann nach bisherigem Kenntnisstand weitgehend örtlich

versickert werden; die Auswirkungen auf das Klima sind als gering einzustufen.

Auf dem brachliegenden Kasernengelände haben sich waldartige Gehölzbestände entwickelt, die im Zusammenhang mit der Wiedernutzbarmachung gerodet oder zumindest stark ausgelichtet werden müssen. Als Ausgleich hierfür ist – neben Gehölznachpflanzungen vor Ort – eine Erstaufforstung von Flächen außerhalb des Änderungsbereichs, jedoch innerhalb des betroffenen Naturraums, eingeplant.

Für Tiere, die sich in den ungenutzten Gebäuden und auf den Freiflächen angesiedelt haben, sind bei der Umsetzung der Planung besondere Artenschutzmaßnahmen, auch zur Erhaltung der Artenvielfalt, erforderlich.

Das Orts- und Landschaftsbild wird im Zusammenhang mit der angestrebten wohnbaulichen Nachnutzung neu gestaltet und die Freiflächen für Naherholungszwecke aufgewertet.

Zur Verminderung der von der Bundesstraße B 2 und der Landesstraße L 92 herrührenden Verkehrslärmbelastung sind Schallschutzmaßnahmen an betroffenen Gebäuden vorzusehen, um gesunde Wohn- und Arbeitsverhältnisse zu gewährleisten. Zusätzlich entstehender Verkehr durch die Quartiersentwicklung kann die Lärmbelastung verstärken. Dem soll durch ein umweltfreundliches Mobilitätskonzept, welches u.a. eine Erschließung des Gebietes mit der Straßenbahn beinhaltet, entgegengewirkt werden.

Durch die geplante Nachnutzung des Kasernenareals können die denkmalgeschützten Teile der ehemaligen Heeres-Reit- und Fahrschule und Kavallerieschule Kramnitz mit Offizierssiedlung vor dem weiteren Verfall geschützt und den Anforderungen des Denkmalschutzes entsprechend wiederhergestellt werden.



2.3.4 Referenzliste der verwendeten Quellen

- Luftbild Umwelt Planung GmbH, 2017: Biotoptypen- und Landnutzungskartierung – Stand 2016, erstellt im Rahmen des Umweltmonitorings der Landeshauptstadt Potsdam im Auftrag der Stadtverwaltung Potsdam, Bereich Umwelt und Natur
- Ministerium für Landwirtschaft, Umweltschutz und Raumordnung des Landes Brandenburg, 2000: Landschaftsprogramm Brandenburg – Stand Dezember 2000
- Stadtverwaltung Potsdam, Bereich Stadtentwicklung-Verkehrsentwicklung, 2012: Landschaftsplan Landeshauptstadt Potsdam – Stand: 19.09.2012
- POLO Beteiligungsgesellschaft mbH, 2012/13: Vorbereitende Untersuchung „Kaserne Krampnitz“, erstellt im Auftrag der Stadtverwaltung Potsdam, Geschäftsbereich Stadtentwicklung, Bauen und Umwelt
- Haan, Freier Garten- und Landschaftsarchitekt: Landschaftsplanerische Voruntersuchung „Kaserne Krampnitz“ (Stand 09.02.2012), erstellt im Auftrag der POLO Beteiligungsgesellschaft mbH, Potsdam
- Umweltplanung Dr. Klimsa: „Kaserne Krampnitz - Altlastenuntersuchung lokaler Kontaminationen (Abstrombereich IV – Südwest-Abstrom)“, Ergebnisbericht mit Gefährdungsabschätzung (einschließlich Berichten zu Monitoringkampagnen 2013/2016), Potsdam, 08.08.2014/ 14.09.2016
- Arcadis Deutschland GmbH: Orientierende Untersuchung der Altablagerung „Am Aasberg“, 14476 Potsdam, Bericht vom 19.12.2014, erstellt im Auftrag der Stadtverwaltung Potsdam, Bereich Umwelt und Natur
- Fugmann Janotta und Partner: Fachgutachten zur Wasserrahmenrichtlinie, Berlin – Stand 15.03.2018
- Voigt Ingenieure GmbH: Entwicklungsbereich Krampnitz – Regenentwässerungskonzeption, Berlin – Stand 13.10.2017
- KSZ Ingenieurbüro GmbH: Schalltechnische Untersuchung zum Gesamtbereich Bebauungsplan 141 „Entwicklungsbereich Krampnitz“ und des Teilbereichs Bebauungsplan 141-1 „Klinkerhöfe Süd“, Berlin – Stand 09.03.2018
- KSZ Ingenieurbüro GmbH: Schalltechnische Untersuchung Schießlärm Standortübungsplatz Berlin Schießbahn 2, Berlin – Stand 23.04.2018 (Vorinformation)
- Fugmann Janotta und Partner: FFH-Vorprüfung für den Entwicklungsbereich Krampnitz, Berlin – Stand 15.03.2018
- unteren Denkmalschutzbehörde der Landeshauptstadt Potsdam: Stellungnahme zu Berücksichtigung der Belange und Lage der Bau- und Bodendenkmale vom 16.08.2017
- Landesbetrieb Forst Brandenburg, Oberförsterei Potsdam: Bescheid zur Klärung der Waldeigenschaft im Entwicklungsgebiet Kaserne Krampnitz vom 18.03.2016

3. Alternativenprüfung

Das rasante und auch zukünftig anhaltende Bevölkerungswachstum verursacht einen hohen Bedarf an Wohnraum, welcher durch den vorhandenen Bestand nicht gedeckt werden kann.

Die Nutzung des Kasernengeländes Krampnitz wurde mit dem Truppenabzug Ende 1991 aufgegeben. Aufgrund der baulichen Vorprägung, des Denkmalschutzes sowie der Größe eignet sich das Gelände, um einen neuen Stadtteil mit Wohngebäuden und Arbeitsplätzen zu entwickeln und zugleich erforderliche soziale Infrastruktureinrichtungen und -anlagen zu integrieren, um den Bedarf vor Ort zu decken.

Angesichts dieser Voraussetzungen und des damit einhergehenden Potenzials wurden im Vorfeld der Standortentscheidung keine anderen Flächen geprüft.

Die Wiedernutzung einer großflächigen denkmalgeschützten Konversionsfläche wurde in die Analyse „Wohnungsbaupotenziale Potsdam“ (Stand: Juni 2017) aufgenommen. Dadurch ist dokumentiert, dass das Plangebiet grundsätzlich ein potenzieller Wohnungsbaustandort ist.

Die der FNP-Änderung zugrunde liegende Bebauungsplanung sieht auf Basis geprüfter städtebaulicher Entwürfe keine Varianten vor, welche Einflüsse auf die FNP-Darstellung hätten.

4. Abwägung - Konfliktbewältigung und -transfer

Die Stellungnahmen aus der frühzeitigen und der förmlichen Beteiligung der Öffentlichkeit sowie der Behörden und sonstigen Träger öffentlicher Belange wurden geprüft.

Es wurden Hinweise, Anregungen und Bedenken geäußert, die Konflikte mit umliegenden Nutzungen, dem Verkehrsaufkommen, vorhandenen Leitungen sowie dem Denkmalschutz thematisieren. All diese Belange betreffen jedoch nicht die Ebene der Flächennutzungsplanung, sondern ausschließlich die Ebene der verbindlichen Bauleitplanung bzw. die der Bauausführung.

Private Belange, die auf Ebene der Flächennutzungsplanung abwägungsrelevant sind, wurden im Rahmen der frühzeitigen Beteiligung lediglich hinsichtlich der städtebaulichen Dichte geäußert. Demnach sei diese unverhältnismäßig. Die Darstellung wurde den zugrunde liegenden Bebauungsplänen angepasst, welche sich vorwiegend auf den denkmalgeschützten Bestand beschränkt. Verdichtungen sind nur im vertäglichen Maße vorgesehen.

Zu den zu betrachtenden öffentlichen Belangen gehört der Verzicht auf gewerbliche und gemischte Bauflächen im Änderungsbereich. Dies wird aufgrund der Nutzungsmischung als kritisch gesehen und eine Ausweitung gewerblicher Bauflächen an anderer Stelle wird gefordert. Da sich diese FNP-Änderung auf den Bestandsbereich bezieht, welcher aufgrund der denkmalgeschützten Gebäude insbesondere für Wohnen geeignet ist, wird hier auf gemischte und gewerbliche Bauflächen verzichtet. Dennoch

sind gewerbliche Nutzungen, z.B. in den Erdgeschosszonen von Wohngebäuden, auch mit der Darstellung als Wohnbaufläche möglich und sinnvoll. Im nördlichen Teilbereich des Entwicklungsgebietes, der nicht Gegenstand dieses Änderungsverfahrens ist, ist Gewerbe in substantiellem Umfang vorgesehen. Wo und in welchem Umfang dieses geplant wird, soll im Rahmen der Erarbeitung des Masterplans festgelegt werden.

Die Planung wurde im Vergleich zum Entwurf nicht geändert. Die Begründung wurde punktuell ergänzt.

5. Verfahren

Der Flächennutzungsplan wird im Parallelverfahren nach § 8 Abs. 3 BauGB zur Aufstellung des Bebauungsplans Nr. 141-1 „Entwicklungsbereich Krampnitz – Klinkerhöfe Süd“ geändert.

Die Darstellungen des Flächennutzungsplanes für den nördlichen Bereich des Entwicklungsgebietes Krampnitz sollen in einem eigenständigen Verfahren im Rahmen der FNP-Änderung „Krampnitz“ (14/17 B) geändert werden.

Für die Belange des Umweltschutzes wurde gemäß § 2 Abs. 4 BauGB eine Umweltprüfung durchgeführt, in der die voraussichtlichen erheblichen Umweltauswirkungen ermittelt und in einem Umweltbericht beschrieben und bewertet wurden (siehe 2.).

Die Änderung des Flächennutzungsplans entspricht dem Zielkonzept des Landschaftsplans.

Einzelheiten zum zeitlichen Verfahrensablauf könne den nachfol-

genden Verfahrensvermerken entnommen werden.

6. Hinweise für die Bauausführung

Im Plangebiet befindet sich eine unterirdische Hochdruckgasleitung. Entsprechende Vorschriften und Sicherheitsvorkehrungen sind zu beachten und zu treffen.

Das Brandenburgische Landesamt für Denkmalpflege und Archäologisches Landesmuseum verweist auf die Vorgehensweise nach § 11 BbgDSchG im Falle des Fundes eines noch unbekanntes Bodendenkmals.

7. Kartengrundlagen

Flächennutzungsplan (Stand 30.01.2013):

DTK25 © GeoBasis-DE/
LGB 2008

geänderte Darstellung:

DTK25 © GeoBasis-DE/
LGB 2017

Lage des Änderungsbereiches:

Geodaten: © GeoBasis-DE/
LGB 2018

Darstellung des Geltungsbereiches:

DTK25 © GeoBasis-DE/
LGB 2017

Luftbild:

Luftbild 2015 © GeoBasis-De/
LGB

Biotoptypen- und Landnutzungskartierung:

DTK25 © GeoBasis-DE/
LGB 2017

Luftbild Umwelt Planung GmbH, 2017: Biotoptypen- und Landnutzungskartierung – Stand 2016, erstellt im Rahmen des Umweltmonitorings der Landeshauptstadt Potsdam

**VERFAHRENSVERMERKE**

Die Verfahrensvermerke werden im Laufe des Verfahrens ergänzt.

I Änderung des FNP

Aufstellungsbeschluss	03.05.2017
Bekanntmachung	29.06.2017

II Frühzeitige Beteiligung

Bekanntmachung	29.06.2017
Frühzeitige Beteiligung der Öffentlichkeit sowie der Behörden und sonstigen Träger öffentlicher Belange	10.07. – 11.08.2017 13.07. – 14.08.2017

III Förmliche Beteiligung

Bekanntmachung der Öffentlichkeitsbeteiligung	31.05.2018
Förmliche Beteiligung der Öffentlichkeit sowie der Behörden und sonstigen Träger öffentlicher Belange	11.06. – 11.07.2018 08.05. – 11.06.2018

Potsdam, den

Siegel der
Stadt Potsdam

.....
Andreas Goetzmann
Fachbereichsleiter
Stadtplanung und
Stadterneuerung

IV Beschluss und Genehmigung der Änderung des FNP (Stand: Datum ergänzen)

Beschluss des FNP durch die Stadtverordnetenversammlung (mit abschließender Abwägung der Stellungnahmen zum FNP)	Datum ergänzen
---	----------------

Potsdam, den

Siegel der
Stadt Potsdam

.....
Jann Jakobs
Oberbürgermeister

Genehmigung des FNP durch das Ministerium für
Infrastruktur und Landesplanung

Datum ergänzen

Potsdam, den

Siegel des MIL

Bekanntmachung der Genehmigung
gemäß § 6 BauGB
Amtsblatt Nr. Nummer und Jahr ergänzen

Datum ergänzen

Potsdam, den

Siegel der
Stadt Potsdam

.....
Jann Jakobs
Oberbürgermeister



Landeshauptstadt

Potsdam

Der Ortsbeirat

Antrag

Drucksache Nr. (ggf. Nachtragsvermerk)

19/SVV/0004

öffentlich

Betreff:

Übernahme der Kosten für Glückwünsche anlässlich von Jubiläen

Erstellungsdatum 03.01.2019

Eingang 922:

Einreicher: C. Wartenberg, Ortsvorsteher

Beratungsfolge:		Empfehlung	Entscheidung
Datum der Sitzung	Gremium		
16.01.2019	Ortsbeirat Fahrland		

Beschlussvorschlag:

Der Ortsbeirat möge beschließen:

Der Ortsbeirat übernimmt die Kosten, die dem Ortsvorsteher im 1. Quartal 2019 für Glückwünsche anlässlich der Gratulation zu Alters- und Ehejubiläen (entsprechend § 50, Abs. 2 Bundesmeldegesetz) sowie zu Betriebsjubiläen bis zu einer Höhe von insgesamt 500,00 € entstanden sind.

 gez. C. Wartenberg
 Ortsvorsteher

Unterschrift

 Ergebnisse der Vorberatungen
 auf der Rückseite
Beschlussverfolgung gewünscht:

Termin:

Finanzielle Auswirkungen? Ja Nein

(Ausführliche Darstellung der finanziellen Auswirkungen, wie z. B. Gesamtkosten, Eigenanteil, Leistungen Dritter (ohne öffentl. Förderung), beantragte/bewilligte öffentl. Förderung, Folgekosten, Veranschlagung usw.)

ggf. Folgeblätter beifügen

Begründung:

Der Ortsbeirat kann entsprechend der Richtlinie zur Förderung der Ortsteile über Sachaufwendungen Punkt 3, Absatz 4 über den Einsatz finanzieller Mittel durch Beschluss verfügen. Die erfreulich hohe Lebenserwartung sowie der Zuzug älterer Menschen, die ihren Lebensabend in Fahrland genießen wollen, hat die Zahl derer, die 70 und mehr Lebensjahre erreichen erheblich zunehmen lassen. Dies spiegelt auch die Zahl der Grüße wider, die der Ortsvorsteher traditionell im Namen des Ortsbeirates anlässlich von Jubiläen übermittelt. Die dafür entstehenden Kosten, sind nicht mehr nur privat durch den Ortsvorsteher allein zu tragen. Die Abrechnung soll über das Büro der Stadtverordnetenversammlung erfolgen.



**Landeshauptstadt
Potsdam**
Der Ortsbeirat

Antrag

Drucksache Nr. (ggf. Nachtragsvermerk)

19/SVV/0010

öffentlich

Betreff:

Antrag auf Gewährung einer Zuwendung; hier: Fahrländer Feuerwehrverein, Beschaffung von T-Shirts und Pullovern für die Mitglieder der Jugendfeuerwehr und die Einsatzleistung

Erstellungsdatum 03.01.2019

Eingang 922:

Einreicher: C. Wartenberg als Ortsvorsteher

Beratungsfolge:		Empfehlung	Entscheidung
Datum der Sitzung	Gremium		
16.01.2019	Ortsbeirat Fahrländ		

Beschlussvorschlag:

Der Ortsbeirat möge beschließen:

Dem Fahrländer Feuerwehrverein e.V. wird eine finanzielle Zuwendung in Höhe von **1.470,01 €** für die Beschaffung von neuen T-Shirts und Pullovern für die Mitglieder der Jugendfeuerwehr und die Einsatzleistung gewährt.

gez. Wartenberg
Ortsvorsteher

Unterschrift

Ergebnisse der Vorberatungen
auf der Rückseite

Beschlussverfolgung gewünscht:

Termin:

Finanzielle Auswirkungen? Ja Nein

(Ausführliche Darstellung der finanziellen Auswirkungen, wie z. B. Gesamtkosten, Eigenanteil, Leistungen Dritter (ohne öffentl. Förderung), beantragte/bewilligte öffentl. Förderung, Folgekosten, Veranschlagung usw.)

ggf. Folgeblätter beifügen

Begründung:

Der Feuerwehrverein verwendet im Rahmen der Mitgliederwerbung u.a. die mit dem Logo der Freiwilligen Feuerwehr versehenen T-Shirts und Pullover.

Der Antrag ist durch das Büro der Stadtverordnetenversammlung geprüft und für in Ordnung befunden worden.



**Landeshauptstadt
Potsdam**
Der Ortsbeirat

Antrag

Drucksache Nr. (ggf. Nachtragsvermerk)

19/SVV/0011

öffentlich

Betreff:

Jahresbeitrag für die Internet-Domain **Fahrland.de** und **Fahrland.eu** für 2019

Erstellungsdatum 03.01.2019

Eingang 922: _____

Einreicher: Ortsvorsteher C. Wartenberg

Beratungsfolge:		Empfehlung	Entscheidung
Datum der Sitzung	Gremium		
16.01.2019	Ortsbeirat Fahrland		

Beschlussvorschlag:

Der Ortsbeirat möge beschließen:

Für die Registrierung der Internet-Domain **Fahrland.de** ist ein jährlicher Beitrag in Höhe von **12,00 €** sowie für die Internet-Domain **Fahrland.eu** in Höhe von **24,00 €** an die Netzhaut AG zu zahlen. Die Beitragszahlung erfolgt aus dem Sachaufwand für den Ortsteil.

gez. C. Wartenberg
Ortsvorsteher

Unterschrift

Ergebnisse der Vorberatungen
auf der Rückseite

Beschlussverfolgung gewünscht:

Termin:

Finanzielle Auswirkungen? Ja Nein

(Ausführliche Darstellung der finanziellen Auswirkungen, wie z. B. Gesamtkosten, Eigenanteil, Leistungen Dritter (ohne öffentl. Förderung), beantragte/bewilligte öffentl. Förderung, Folgekosten, Veranschlagung usw.)

ggf. Folgeblätter beifügen

Begründung:

Für die Registrierung und damit verbundenen Sicherung der Domain Fahrland.de und Fahrland.eu für den Ortsteil ist ein Jahresbeitrag in der jeweils genannten Höhe zu entrichten.



**Landeshauptstadt
Potsdam**
Der Ortsbeirat

Antrag

Drucksache Nr. (ggf. Nachtragsvermerk)

19/SVV/0012

öffentlich

Betreff:

Pflegepauschale der Website www.fahrland-info.de für 2019

Erstellungsdatum 03.01.2019

Eingang 922: _____

Einreicher: Ortsvorsteher C. Wartenberg

Beratungsfolge:		Empfehlung	Entscheidung
Datum der Sitzung	Gremium		
16.01.2019	Ortsbeirat Fahrland		

Beschlussvorschlag:

Der Ortsbeirat möge beschließen:

Für die Pflege der Website www.fahrland-info.de wird der Firma Michael Leithold **für das Jahr 2019** eine **monatliche Pflegepauschale in Höhe von 99,00 €** aus dem Sachaufwand für den Ortsteil Fahrland – Produktkonto 1114100.5271950 – **gezahlt.**

gez. C. Wartenberg
Ortsvorsteher

Unterschrift

Ergebnisse der Vorberatungen
auf der Rückseite

Beschlussverfolgung gewünscht:

Termin:

Finanzielle Auswirkungen? Ja Nein

(Ausführliche Darstellung der finanziellen Auswirkungen, wie z. B. Gesamtkosten, Eigenanteil, Leistungen Dritter (ohne öffentl. Förderung), beantragte/bewilligte öffentl. Förderung, Folgekosten, Veranschlagung usw.)

ggf. Folgeblätter beifügen

Begründung:

Auf Initiative der Bürgerkonferenz wurde durch die Firma Michael Leithold im Jahr 2009 eine Internetpräsentation des Ortsteils Fahrland erstellt.
Zur Pflege der Website wird eine Pflegepauschale an die IT-Dienstleistungsfirma gezahlt.



Niederschrift 49. öffentliche Sitzung des Ortsbeirates Fahrland

Sitzungstermin:	Mittwoch, 16.01.2019
Sitzungsbeginn:	19:00 Uhr
Sitzungsende:	19:43 Uhr
Ort, Raum:	Klubraum der Freiwilligen Feuerwehr, Fahrland, Priesterstr. 13

Herr Claus Wartenberg
Herr Karsten Etlich
Herr Wolfgang Dau
Frau Birgit Eifler
Herr Stefan Matz

Nicht anwesend sind:

Herr Hans-Jürgen Bolle	nicht entschuldigt
Herr Helmut Querhammer	entschuldigt
Herr Uwe Rückert	entschuldigt

Schriftführerin:

Frau Petra Seidel-Fisch Büro der Stadtverordnetenversammlung

Gäste:

einige Bürgerinnen und Bürger

Tagesordnung:

Öffentlicher Teil

- 1 Eröffnung der Sitzung

- 2 Feststellung der Anwesenheit sowie der ordnungsgemäßen Ladung/Entscheidung über eventuelle Einwendungen gegen die Niederschrift des öffentlichen Teils der Sitzung vom 28.11.2018/Feststellung der öffentlichen Tagesordnung

- 3 Bürgerfragen

- 4 Überweisungen aus der Stadtverordnetenversammlung

- 4.1 Flächennutzungsplan-Änderung "Krampnitz" (14/17 A) , Abwägung und Feststellungsbeschluss
Vorlage: 18/SVV/0836
Oberbürgermeister, Fachbereich Stadtplanung und Stadterneuerung
- 5 Anträge des Ortsbeirates
- 5.1 Übernahme der Kosten für Glückwünsche anlässlich von Jubiläen
Vorlage: 19/SVV/0004
C. Wartenberg, Ortsvorsteher
- 5.2 Antrag auf Gewährung einer Zuwendung; hier: Fahrländer Feuerwehrverein, Beschaffung von T-Shirts und Pullovern für die Mitglieder der Jugendfeuerwehr und die Einsatzleistung
Vorlage: 19/SVV/0010
C. Wartenberg als Ortsvorsteher
- 5.3 Jahresbeitrag für die Internet-Domain Fahrland.de und Fahrland.eu für 2019
Vorlage: 19/SVV/0011
Ortsvorsteher C. Wartenberg
- 5.4 Pflegepauschale der Website www.fahrland-info.de für 2019
Vorlage: 19/SVV/0012
Ortsvorsteher C. Wartenberg
- 6 Sachstand zur Schaffung der Voraussetzungen für eine soziale Infrastruktur in Krampnitz
gemäß Beschluss: DS 18/SVV/0702
- 7 Informationen des Ortsvorstehers

Niederschrift:

Öffentlicher Teil

zu 1 Eröffnung der Sitzung

Herr Wartenberg eröffnet die Sitzung und begrüßt die Anwesenden, verbunden mit den besten Wünschen für das Jahr 2019.

zu 2 Feststellung der Anwesenheit sowie der ordnungsgemäßen Ladung/Entscheidung über eventuelle Einwendungen gegen die Niederschrift des öffentlichen Teils der Sitzung vom 28.11.2018/Feststellung der öffentlichen Tagesordnung

Zu Beginn der Sitzung sind 5 Ortsbeiratsmitglieder anwesend. Damit ist die Beschlussfähigkeit gegeben.
Die Ladung erfolgte ordnungsgemäß.

Zur Niederschrift der Sitzung vom 28.11.2018 wird von Herrn Matz folgende Konkretisierung vorgeschlagen:

Tagesordnungspunkt 5.3

Der Absatz 2, nach dem Änderungsantrag, ist wie folgt zu ändern:

Anschließend schlägt Frau Holtkamp vor, mit der Beschlussfassung des Auslegungsbeschlusses auch einen städtebaulichen Vertrag vorzulegen, der insbesondere die Details zu ~~Kita-Plätzen und der geplanten Senioreneinrichtung~~ **zur engen zeitlichen Verknüpfung zwischen dem Bau der Kindertagesstätte und der geplanten Einrichtung für betreutes Wohnen** regelt.

Herr Wartenberg stellt die Änderung zur Abstimmung:

Die Änderung der Niederschrift in dem Tagesordnungspunkt 5.3 wird einstimmig angenommen.

Die so geänderte Niederschrift der Sitzung vom 28.11.2018 wird **einstimmig bestätigt**.

Zur Tagesordnung werden keine Hinweise vorgebracht; sie wird in der vorliegenden Fassung **einstimmig bestätigt**.

zu 3 Bürgerfragen

Folgende Themen werden nachgefragt:

Döberitzer Straße

Der Wunsch sei es, die Döberitzer Straße als Anliegerstraße auszuweisen. Welche Planungen gibt es? Besteht die Möglichkeit, über bauliche Einschränkungen (z.B. Bremsschwellen) die dort gefahrene Geschwindigkeit zu reduzieren?

Der Ortsvorsteher führt aus, dass sich der Ortsbeirat mehrfach mit dem Thema befasst habe. Nach derzeitigem Stand soll die Döberitzer Straße nicht verändert werden; der schlechte Straßenzustand sei derzeit auch gleichzeitig eine Geschwindigkeitsbremse. Die Möglichkeit, dort eine Spielstraße einzurichten, sei nicht gegeben.

Der vorhandene „Sommerweg“ neben dem gepflasterten Gehweg soll erhalten bleiben. Geplant sei, auf der gegenüberliegenden Straßenseite Mulden für die Regenentwässerung anzulegen und Poller als Durchfahrtsbeschränkung für PKW aufzustellen.

Der Revierpolizist soll in eine der nächsten Ortsbeiratssitzungen eingeladen und befragt werden, ob in der Döberitzer Straße Geschwindigkeitskontrollen durchgeführt werden können.

Herr Wartenberg wird noch vor der Kommunalwahl, die offenen Themen / Probleme des Ortsbeirates in der Stadtverwaltung ansprechen.

Gemeindegrenzen

Auf die Frage, wo die äußeren Grenzen des Ortsteils Fahrland zu finden seien antwortet der Ortsvorsteher, dass diese im Flächennutzungsplan ersichtlich seien. Herr Wartenberg werde diesbezüglich noch einmal recherchieren.

Spielplatz An den Leddigen

Auf dem Spielplatz wurde eine große Schaukel aufgestellt. Herr Wartenberg betont, dass diese Fläche als Kinderspielplatz ausgewiesen ist.

Altes Pfarrhaus in Kartzow

Derzeit gebe es Pläne, das Dachgeschoss des Alten Pfarrhauses auszubauen. Herr Wartenberg hat dem anfragenden Vermessungsbüro gegenüber mitgeteilt, dass die Zuständigkeit bei der Stadtverwaltung, liege.

zu 4 Überweisungen aus der Stadtverordnetenversammlung

zu 4.1 Flächennutzungsplan-Änderung "Krampnitz" (14/17 A) , Abwägung und Feststellungsbeschluss

Vorlage: 18/SVV/0836

Oberbürgermeister, Fachbereich Stadtplanung und Stadterneuerung

Der Ortsvorsteher bringt die Vorlage ein; im Anschluss wird die Vorlage zur Abstimmung gestellt:

Der Stadtverordnetenversammlung wird empfohlen, der Vorlage zuzustimmen.

Die Stadtverordnetenversammlung möge beschließen:

1. Im Rahmen der Abwägung gemäß § 1 Abs. 7 BauGB wird über die Stellungnahmen der Öffentlichkeit sowie der Behörden und sonstigen Träger öffentlicher Belange zur Flächennutzungsplan-Änderung "Krampnitz" (14/17 A) entschieden (siehe Anlagen 2A und 2B).
2. Die Flächennutzungsplan-Änderung "Krampnitz" (14/17 A) wird beschlossen, die dazugehörige Begründung einschließlich des Umweltberichts wird gebilligt (siehe Anlage 3).

Abstimmungsergebnis:

mit 3 Ja-Stimmen **angenommen**,
bei 2 Stimmenthaltungen.

zu 5 Anträge des Ortsbeirates

zu 5.1 Übernahme der Kosten für Glückwünsche anlässlich von Jubiläen

Vorlage: 19/SVV/0004

C. Wartenberg, Ortsvorsteher

Der Ortsvorsteher bringt die Vorlage ein. Diskussionsbedarf besteht nicht; die Vorlage wird zur Abstimmung gestellt:

Der Ortsbeirat beschließt:

Der Ortsbeirat übernimmt die Kosten, die dem Ortsvorsteher im 1. Quartal 2019 für Glückwünsche anlässlich der Gratulation zu Alters- und Ehejubiläen (entsprechend § 50, Abs. 2 Bundesmeldegesetz) sowie zu Betriebsjubiläen bis zu einer Höhe von insgesamt 500,00 € entstanden sind.

Abstimmungsergebnis:
einstimmig angenommen.

- zu 5.2 Antrag auf Gewährung einer Zuwendung; hier: Fahrländer Feuerwehrverein, Beschaffung von T-Shirts und Pullovern für die Mitglieder der Jugendfeuerwehr und die Einsatzleistung
Vorlage: 19/SVV/0010
C. Wartenberg als Ortsvorsteher**

Herr Wartenberg bringt die Vorlage ein. Diskussionsbedarf besteht nicht; die Vorlage wird zur Abstimmung gestellt:

Der Ortsbeirat beschließt:

**Dem Fahrländer Feuerwehrverein e.V. wird eine finanzielle Zuwendung
in Höhe von 1.470,01 €**

für die Beschaffung von neuen T-Shirts und Pullovern für die Mitglieder der Jugendfeuerwehr und die Einsatzleitung gewährt.

Abstimmungsergebnis:
einstimmig angenommen.

- zu 5.3 Jahresbeitrag für die Internet-Domain Fahrländ.de und Fahrländ.eu für 2019
Vorlage: 19/SVV/0011
Ortsvorsteher C. Wartenberg**

Herr Wartenberg bringt die Vorlage ein. Diskussionsbedarf besteht nicht; die Vorlage wird zur Abstimmung gestellt:

Der Ortsbeirat beschließt:

**Für die Registrierung der Internet-Domain Fahrländ.de ist ein jährlicher Beitrag in Höhe von 12,00 € sowie für die Internet-Domain Fahrländ.eu in Höhe von 24,00 € an die Netzhaus AG zu zahlen.
Die Beitragszahlung erfolgt aus dem Sachaufwand für den Ortsteil.**

Abstimmungsergebnis:
einstimmig angenommen.

zu 5.4 Pflegepauschale der Website www.fahrland-info.de für 2019
Vorlage: 19/SVV/0012
Ortsvorsteher C. Wartenberg

Herr Wartenberg bringt die Vorlage ein; diese wird anschließend zur Abstimmung gestellt:

Der Ortsbeirat beschließt:

Für die Pflege der Website www.fahrland-info.de wird der Firma Michael Leithold für das Jahr 2019 eine monatliche Pflegepauschale in Höhe von 99,00 € aus dem Sachaufwand für den Ortsteil Fahrland – Produktkonto 1114100.5271950 – gezahlt.

Abstimmungsergebnis:

mit 4 Ja-Stimmen angenommen,
bei einer Stimmenthaltung.

zu 6 Sachstand zur Schaffung der Voraussetzungen für eine soziale Infrastruktur in Krampnitz
gemäß Beschluss: DS 18/SVV/0702

Den Ortsbeiratsmitgliedern wurde ein schriftlicher Sachstandsbericht des Beigeordneten für Stadtentwicklung, Bauen, Wirtschaft und Umwelt, Herrn Rubelt ausgereicht.

Dieser wird zur Kenntnis genommen.

zu 7 Informationen des Ortsvorstehers

Der Ortsvorsteher informiert über folgende Themen:

Stellungnahme der Verwaltung zur DS 18/SVV/0845, betr.: Fahrradständer an den Bushaltestellen von-Stechow-Straße/Gartenstraße und Am Upstall – Demnach wurden Standortuntersuchungen durchgeführt und die Fahrradständer sollen 2019 ohne Überdachungen aufgestellt werden. Es wird sich dabei um Fahrradanhänger handeln.

Vom 29.11.2018 bis 09.01.2019 wurden im Fachbereich Bauaufsicht, Denkmalpflege, Umwelt und Natur für den Ortsteil 1 Antrag zur Sanierung, Instandsetzung und Umnutzung des Mannschaftsgebäudes ehem. Kaserne Krampnitz, Bauteile K17/K18, zum Anbau eines Balkons Am Weinberg und zur Nutzungsänderung/Umbau und Erweiterung eines ehem. Stallgebäudes in der Kartzower Dorfstraße registriert.

Am 30.11.2018 wurde auf dem Kaiserplatz die Weihnachtstanne aufgerichtet und das Julfest mit einem kleinen Weihnachtsmarkt von örtlichen Vereinen veranstaltet. Leider war das Wetter sehr ungemütlich. Dennoch waren zahlreiche

Einwohner insbesondere mit ihren Kindern gekommen. Allen Beteiligten sei für ihr Engagement gedankt.

Am 07.12.2018 wurde in der Marquardtter Kulturscheune die traditionelle Seniorenweihnachtsfeier durchgeführt, an der auch wieder die Seniorinnen und Senioren aus Satzkorn teilnahmen. Dank der durch den Ortsbeirat und einzelne Spender zur Verfügung gestellten finanziellen Mittel konnten den Gästen wieder gemütliche Stunden bereitet werden. Dank gilt insbesondere den Hortkindern für die kulturelle Umrahmung.

Am 10.12.2018 fand die erste Beratung der Ortsvorsteher mit dem neuen OBM statt.

Am 14.12.2018 fand eine Beratung des Ortsvorstehers mit dem Betreiber des REWE Nahkauf statt. Man verständigte sich auf den Standort für die „Bücherzelle“. Herr Schramm informierte per Email den Ortsvorsteher und Frau Lange darüber, unter welchen Bedingungen er sich den Betrieb der „Bücherzelle“ vorstellen kann. Diese Email wurde auch an den Bürgerverein als potenziellen Betreiber weiter geleitet. Voraussichtlich wird es, wie im Schreiben des Bürgervereins an den OBR vom 24.11.2018 angekündigt, dann erst im März eine verbindliche Entscheidung zum weiteren Verfahren geben.

Am 19.01.2019 wird ab 16:00 Uhr das traditionelle Knudfest stattfinden. Es wurde witterungsbedingt um eine Woche verschoben.

Die 11. Sitzung des Forums Krampnitz wird voraussichtlich am 29.01.2019 ab 18:00 Uhr in der Pro Potsdam stattfinden.

Am 02.02.2019 wird eine festliche Mitgliederversammlung der Freiwilligen Feuerwehr Fahrland anlässlich der Gründung der Fahrländer Wehr vor 110 Jahren am 03.02.1909 durchgeführt. Anlässlich dieses Jubiläums planen die Mitglieder der Wehr gemeinsam mit dem Förderverein im Mai d.J. wieder einen Feuerwehrball zu veranstalten.

Die Stadtverordnetenversammlung hat in ihrer Sitzung am 05.12.2018 mit Brandrat Ralf Krawinkel einen neuen Leiter des Fachbereiches Feuerwehr der Landeshauptstadt Potsdam bestellt.



**Landeshauptstadt
Potsdam**

Der Ortsbeirat

BESCHLUSS
der 49. öffentlichen Sitzung des Ortsbeirates Fahrland am
16.01.2019

Übernahme der Kosten für Glückwünsche anlässlich von Jubiläen
Vorlage: 19/SVV/0004

Der Ortsbeirat übernimmt die Kosten, die dem Ortsvorsteher im 1. Quartal 2019 für Glückwünsche anlässlich der Gratulation zu Alters- und Ehejubiläen (entsprechend § 50, Abs. 2 Bundesmeldegesetz) sowie zu Betriebsjubiläen bis zu einer Höhe von insgesamt 500,00 € entstanden sind.

Abstimmungsergebnis:
einstimmig angenommen.

Gemäß § 22 Brandenburgische Kommunalverfassung (BbgKVerf) waren keine Mitglieder des Ortsbeirates von der Beratung und Abstimmung ausgeschlossen.

Dem Originalbeschluss wird eine Seite beigefügt.

Potsdam, den 17. Januar 2019

Seidel-Fisch
Schriftführerin



**Landeshauptstadt
Potsdam**

Der Ortsbeirat

BESCHLUSS
der 49. öffentlichen Sitzung des Ortsbeirates Fahrland am
16.01.2019

Antrag auf Gewährung einer Zuwendung; hier: Fahrländer Feuerwehrverein, Beschaffung von T-Shirts und Pullovern für die Mitglieder der Jugendfeuerwehr und die Einsatzleistung
Vorlage: 19/SVV/0010

Dem Fahrländer Feuerwehrverein e.V. wird eine finanzielle Zuwendung

in Höhe von 1.470,01 €

für die Beschaffung von neuen T-Shirts und Pullovern für die Mitglieder der Jugendfeuerwehr und die Einsatzleitung gewährt.

Abstimmungsergebnis:
einstimmig **angenommen.**

Gemäß § 22 Brandenburgische Kommunalverfassung (BbgKVerf) waren keine Mitglieder des Ortsbeirates von der Beratung und Abstimmung ausgeschlossen.

Dem Originalbeschluss wird eine Seite beigefügt.

Potsdam, den 17. Januar 2019

Seidel-Fisch
Schriftführerin



**Landeshauptstadt
Potsdam**

Der Ortsbeirat

BESCHLUSS
der 49. öffentlichen Sitzung des Ortsbeirates Fahrland am
16.01.2019

Jahresbeitrag für die Internet-Domain Fahrland.de und Fahrland.eu für 2019
Vorlage: 19/SVV/0011

**Für die Registrierung der Internet-Domain Fahrland.de ist ein jährlicher Beitrag in Höhe von 12,00 € sowie für die Internet-Domain Fahrland.eu in Höhe von 24,00 € an die Netzhaus AG zu zahlen.
Die Beitragszahlung erfolgt aus dem Sachaufwand für den Ortsteil.**

Abstimmungsergebnis:
einstimmig angenommen.

Gemäß § 22 Brandenburgische Kommunalverfassung (BbgKVerf) waren keine Mitglieder des Ortsbeirates von der Beratung und Abstimmung ausgeschlossen.

Dem Originalbeschluss wird eine Seite beigelegt.

Potsdam, den 17. Januar 2019

Seidel-Fisch
Schriftführerin



**Landeshauptstadt
Potsdam**

Der Ortsbeirat

BESCHLUSS
der 49. öffentlichen Sitzung des Ortsbeirates Fahrland am
16.01.2019

Pflegepauschale der Website www.fahrland-info.de für 2019
Vorlage: 19/SVV/0012

Für die Pflege der Website www.fahrland-info.de wird der Firma Michael Leithold für das Jahr 2019 eine monatliche Pflegepauschale in Höhe von 99,00 € aus dem Sachaufwand für den Ortsteil Fahrland – Produktkonto 1114100.5271950 – gezahlt.

Abstimmungsergebnis:
mit 4 Ja-Stimmen **angenommen**,
bei einer Stimmenthaltung.

Gemäß § 22 Brandenburgische Kommunalverfassung (BbgKVerf) waren keine Mitglieder des Ortsbeirates von der Beratung und Abstimmung ausgeschlossen.

Dem Originalbeschluss wird eine Seite beigelegt.

Potsdam, den 17. Januar 2019

Seidel-Fisch
Schriftführerin