



Protokollauszug

aus der

33. öffentliche Sitzung des Ausschusses für Klima, Umwelt und Mobilität vom 15.12.2022

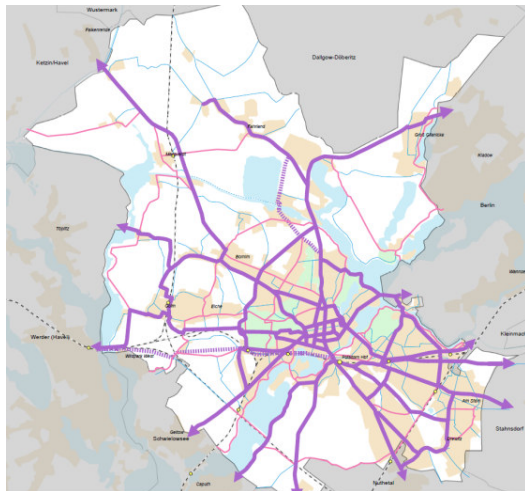
öffentlich

Top 4.1 Radverkehrsmaßnahmen 2023/2024

Die Tagesordnungspunkte 4.1, 3.9, 3.11, 4.3, 3.12 und 3.12 werden vorgezogen und gemeinsam behandelt.

Herr von Einem (Radverkehrsbeauftragter) gibt anhand einer Präsentation einen Rückblick auf die im Jahr 2022 vorgenommenen Radverkehrsmaßnahmen und informiert über die in den Jahren 2023/2024 vorgesehenen Rad- und Fußverkehrsmaßnahmen. Die Präsentation wird der Niederschrift als Anlage beigefügt. Auf Rückfragen einzelner Ausschussmitglieder geht Herr von Einem ein und nimmt Hinweise auf.

Radverkehrsmaßnahmen 2023/2024



Fotos: LHP/Barbara Plate

Torsten von Einem
Bereich Verkehrsentwicklung

Grundlage der Radverkehrsförderung in Potsdam

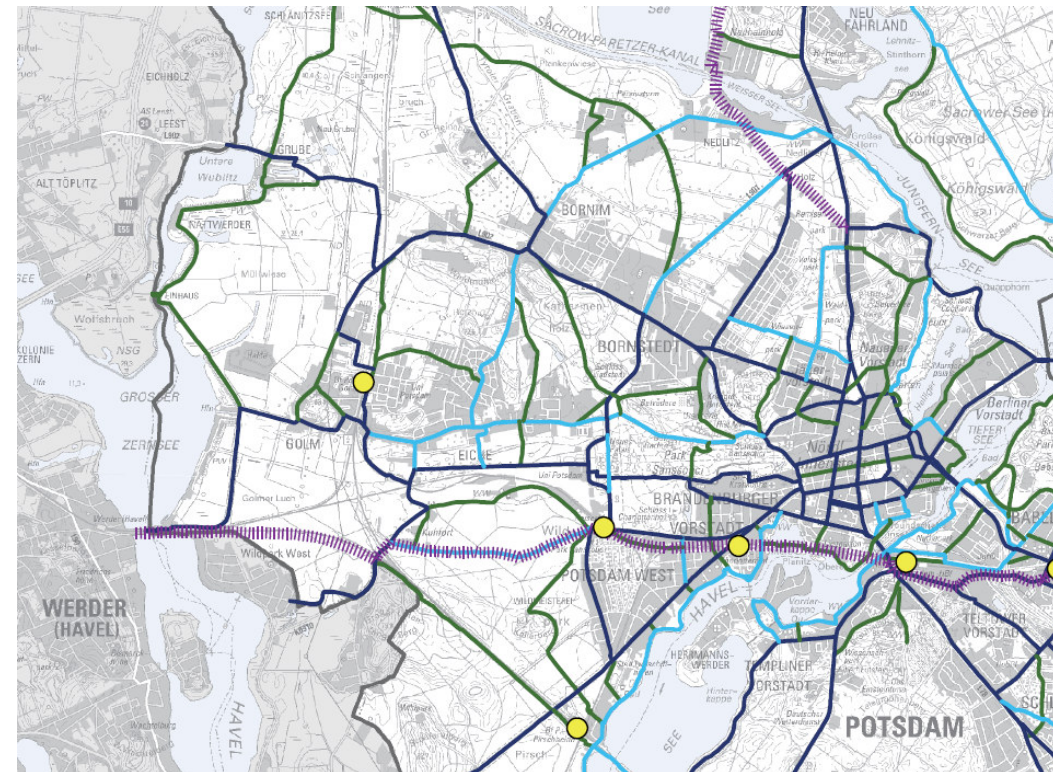


Landeshauptstadt
Potsdam

 Landeshauptstadt
Potsdam



Radverkehrskonzept 2017
für die Landeshauptstadt Potsdam



Digitale Karte zu Umsetzungsständen



Landeshauptstadt
Potsdam

POTSDAM Radverkehrsplanungen

Adresse oder Ort suche

Legende

Planungen an Kreuzungen

- Planung
- im Bau
- Fertig

Planungen Streckenabschnitte

- Konzept
- Planung
- im Bau
- Fertig

www.potsdam.de/karte-radverkehrsplanungen

- Bau der Radbrücke Werder – Potsdam
- Bau des Radwegs Satzkorn – Fahrland
- Anpassung der Schutzstreifen in der R.-Breitscheid-Straße
- Markierung von Schutzstreifen in der Potsdamer Straße sowie in der Gutenbergstraße
- Erweiterung des Fahrradparkens in der Innenstadt
- Erste Fahrradservicestation am Bildungsforum

- Kurfürstenstraße zwischen H.-Thoma-Straße und Hebbelstraße
- Heinrich-Mann-Allee zwischen Drewitzer Straße und Tramabzweig Schlaatz in Fahrtrichtung stadteinwärts
- Schafgraben
- und weitere kleinteilige Erneuerungen

Fahrradparken am Bahnhof Griebnitzsee



Landeshauptstadt
Potsdam



Foto: LHP/Barbara Plate



Foto: LHP/ Torsten von Einem



Foto: LHP/ Torsten von Einem

Uferweg Nuthepark - Vorderkappe



Landeshauptstadt
Potsdam

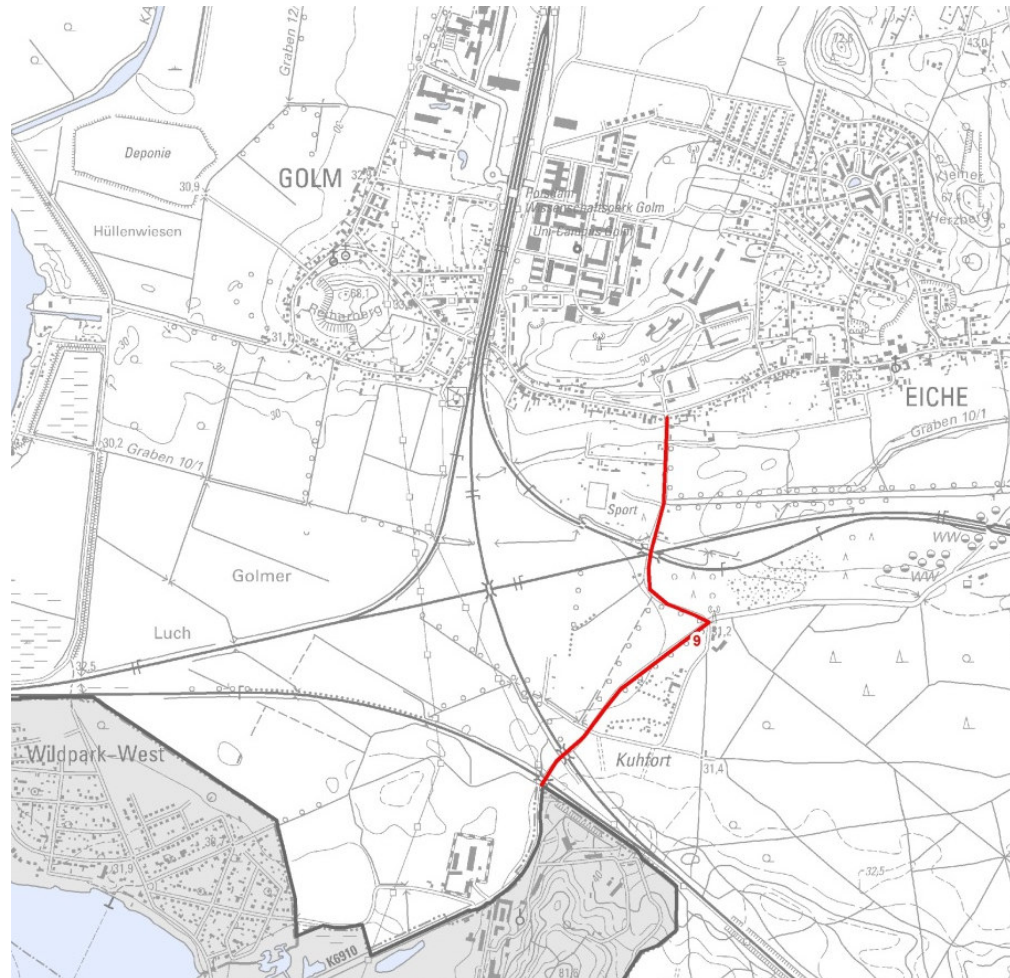


- Uferweg Wasserwerk Leipziger Straße
Fertigstellung 2024
- Uferweg nördliche Speicherstadt,
Fertigstellung 2023

Kuhfortdamm/ Werderscher Damm



Landeshauptstadt
Potsdam





Bornimer Chaussee



Landeshauptstadt
Potsdam



Grunderneuerung Geh- Radweg Schafgraben



Landeshauptstadt
Potsdam



Foto: LHP/ Torsten von Einem

Radweg Nedlitzer Straße stadteinwärts



Landeshauptstadt
Potsdam





Fahrradparken

- Bhf. Park Sanssouci
- Hauptbahnhof
- Bhf. Medienstadt Babelsberg
- Innenstadt



Fahrradservicestationen

- Hauptbahnhof Nordseite
(Babelsberger Straße)
- Bhf. Rehbrücke

- Schutzstreifen Kurfürstenstraße in beide Fahrtrichtungen zwischen H.-Thoma- und F.-Ebert-Straße
- Radfahrstreifen in der Heinrich-Mann-Allee in beide Fahrtrichtungen zwischen Bahnübergang und An der alten Zauche
- Radfahrstreifen Brauhausberg (stadteinwärts)
- Fahrradstraße Stahnsdorfer Straße im Abschnitt zwischen P.-Neumann- und August-Bebel-Str.
- Verbreiterung der Furten über die Babelsberger Straße



Foto: LHP/Barbara Plate

**Besser mobil.
Besser leben.**
www.potsdam.de/besser-mobil



Landeshauptstadt
Potsdam

Fußverkehrsmaßnahmen 2023/2024



Maßnahmen in 2022



- Franz-Mehring-Straße (Gehwegerneuerung)
- Nedlitzer Straße/ Kiepenheuerallee (Ergänzung Fußgängerfurt & Signalisierung)
- Hegelallee Mittelpromenade (Ausbesserung des Pflasters in Teilbereichen)
- Erneuerung Gehweg in der Zimmerstraße zwischen Luisenplatz bis zur Apotheke
- Erneuerung Gehweg in der Gutenbergstraße/ Hebbelstraße vor der Schule
- Brandenburger Straße (Baustart zur Erneuerung Fußgängerzone)
- Leipziger Straße Erneuerung Gehweg im Abschnitt zw. mittlerer Speicherstadt und Leipziger Dreieck
- Gagarinstraße/ Lilienthalstraße – Gehwegvorstreckung (Schulwegsicherung)
- Fahrland, Döberitzer Str. - Gehwegerneuerung (Schulwegsicherung)
- Groß Glienicke, Potsdamer Chaussee Erneuerung Gehweg in Teilbereichen

Maßnahmen für 2023/2024



- Hegelallee Nordseite - Erneuerung Gehweg
- Charlottenstraße – Fußgängerquerung auf Höhe Am Bassin/ Platz der Einheit
- Brandenburger Straße in Bauabschnitten
- Leipziger Dreieck - Ergänzung Fußgängerquerung zw. Hbf. und Speicherstadt
- Friedrich-Ebert-Straße zwischen Nauener Tor und Charlottenstraße (Planung 2023/2024 und Bau ab 2025ff)
- Alt Nowawes in Höhe Grenzstraße - Bau einer Mittelinsel
- Großbeerenstraße in Höhe Gagarinstraße – Schaffung einer Mittelinsel
- Golm, Geiselberg-/ Reiherbergstraße Gehwegerneuerung/ Fahrbahnquerung
- Fahrland, Ketziner Straße zwischen Marquardter- und Priesterstr. – Erneuerung Nebenanlagen
- Haeckelstr. zwischen Roseggerstr.und Schule - Gehwegerneuerung Südseite