



# Protokollauszug

aus der  
33. öffentliche/nichtöffentliche Sitzung des Ausschusses für Bildung und  
Sport  
vom 16.05.2023

---

öffentlich

## **Top 4.6 Update Öffnung Schulhöfe**

Herr Gessner stellt das Update anhand einer Präsentation vor (**Anlage 5**).

### **Abstimmungsergebnis:**

Zustimmung:

Ablehnung:

Stimmenthaltung:



# Kinder- und Jugendsport in der Landeshauptstadt Potsdam stärken

**Einreicher:** Fraktion CDU

**Beschluss:**

Die Stadtverordnetenversammlung möge beschließen:

Der Oberbürgermeister der LHP wird aufgefordert, zu prüfen, wie in den einzelnen Sozialräumen der

Landeshauptstadt Potsdam weitere Klein-/**Sport**spielfelder an Sport- oder Schulstandorten für den

Kinder- und Jugendsport geschaffen werden können.

Im Ausschuss für Bildung und Sport ist im **II. Quartal 2022** über die Möglichkeiten zu berichten.

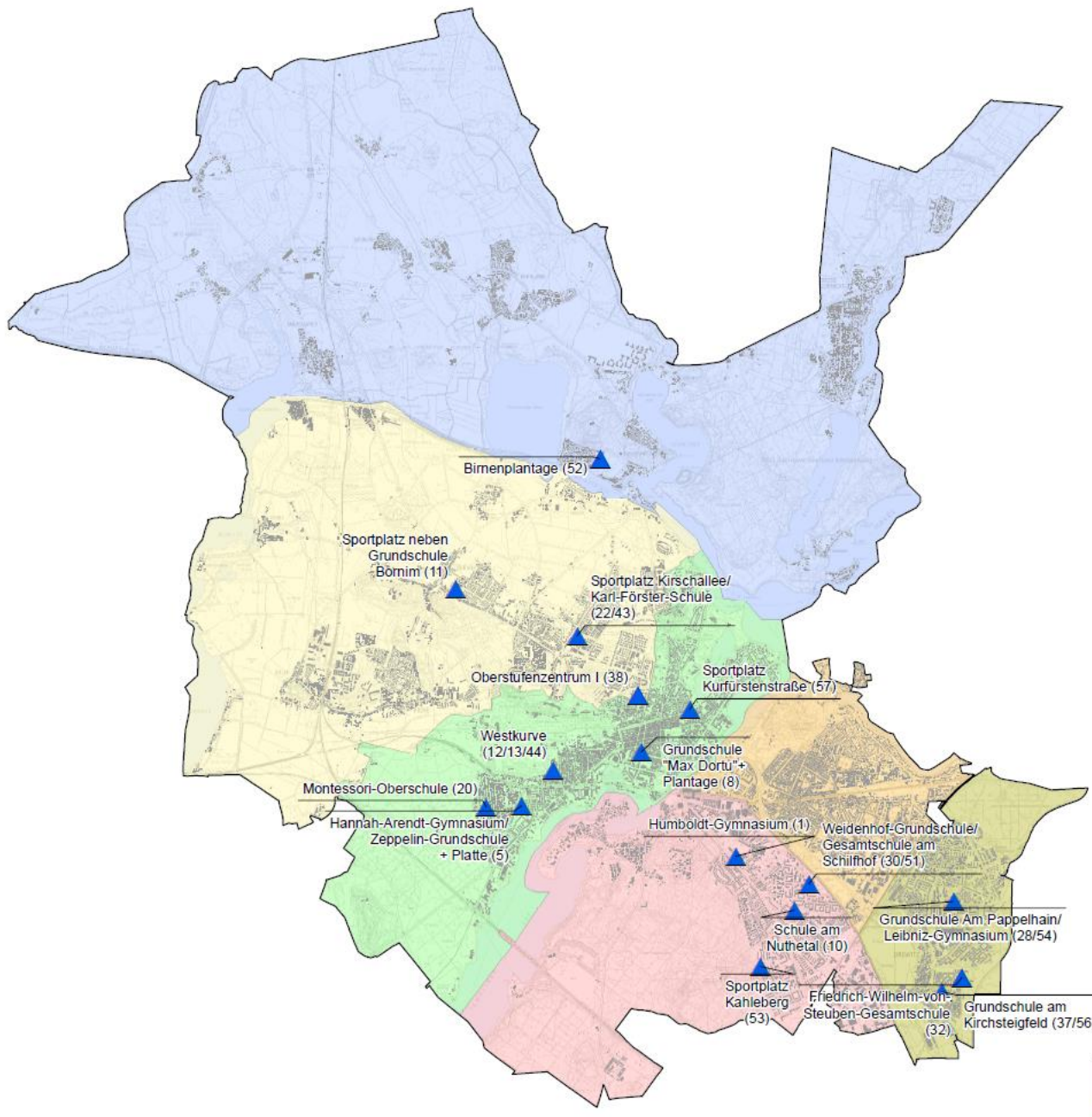
### Aktuell öffentlich nutzbare Schul- und Sportstandorte

▲ Bestandsfläche (laufende Nummer)

#### Sozialräume

- I - Nördliche Ortsteile, Sacrow
- II - Potsdam Nord
- III - Potsdam West, Innenstadt, Nördliche Vorstädte
- IV - Babelsberg, Zentrum Ost
- V - Stern, Drewitz, Kirchsteigfeld
- VI - Schlaatz, Waldstadt I und II, Potsdam Süd

Stadtgrenze



Maßstab im Original (DIN A3): 1:70.000  
Sozialräume 2021 © Landeshauptstadt Potsdam  
DTK25 © GeoBasis-DE/LGB 2021, dl-de/by-2-0  
Geodaten: © GeoBasis-DE/LGB 2022



Aktuell öffentlich nutzbare Schul- und Sportstandorte  
Fachbereich Bildung, Jugend und Sport  
Bereich Familie, Freizeit und Sport  
14400 Potsdam  
E-Mail: BereichSport@rathaus.potsdam.de  
Kontakt: Julia Meißner  
Erstellung: Bereich 416; Kerstin Stuhr  
Stand: 24.05.2022



# Prüfung Potenzialflächen - Schule

- kein Potenzial\*
- langfristiges Potenzial
- vorhanden



Lfd. Nr.	Standort	(teilweise) öffentlich nutzbar?	Öffnungsmöglichkeit?	Neubaupotenzial?
1	Humboldt Gymnasium (1)	●	●	●
2	Grundschule Ludwig Renn (2)	●	●	●
3	Grundschule Bornstedter Feld (3)	●	●	●
4	Hermann-von-Helmholtz-Gymnasium (4)	●	●	●
5	Hannah-Arendt-Gymnasium (5) / Zeppelin-Grundschule (23) inkl. Platte	●	●	●
6	Grundschule Hanna von Pestalozza (6)	●	●	●
7	Regenbogenschule Fahrland (7)	●	●	●
8	Grundschule Max Dortu (8) inkl. Plantage	●	●	●
9	Voltaire Schule (9)	●	●	●
10	Schule am Nuthetal (10/30)	●	●	●
11	Grundschule Bornim (11) inkl. öffentliches Kleinspielfeld	●	●	●
12	Gerhard-Hauptmann-Grundschule (12) inkl. Westkurve	●	●	●
13	Käthe-Kollwitz-Oberschule (13) inkl. Westkurve	●	●	●
14	Schule des zweiten Bildungsweges „Heinrich von Kleist“ (15)	●	●	●
15	Grundschule Bruno H. Bürgel (16)	●	●	●
16	Grundschule am Jungfernsee (17)	●	●	●
17	Fröbelschule (18)	●	●	●
18	Rosa-Luxemburg-Schule (19)	●	●	●

\*z.B. kein Baurecht, keine ausreichende Fläche, schwierige Lage

# Prüfung Potenzialflächen - Schule

- kein Potenzial\*
- langfristiges Potenzial
- vorhanden



Lfd. Nr.	Standort	(teilweise) öffentlich nutzbar?	Öffnungsmöglichkeit?	Neubaupotenzial?
19	Grundschule am Priesterweg (20)	●	●	●
20	Montessori-Oberschule (22)	●	●	●
21	Eisenhart-Schule (24)	●	●	●
22	Karl-Foerster-Schule (25/26)	●	●	●
23	Waldstadt-Grundschule (27)	●	●	●
24	Schulzentrum am Stern (29)	●	●	●
25	Goethe-Grundschule (31) / Bertha-von-Suttner-Gymnasium (21)	●	●	●
26	Leonardo-da-Vinci-Gesamtschule (32) / Schule am Schloss (28)	●	●	●
27	Schule am Griebnitzsee (33)	●	●	●
28	Grundschule am Pappelhain(36/45) / Leibniz-Gymnasium (41)	●	●	●
29	Grundschule am Humboldttring (37) / Gesamtschule „Peter Joseph Lenné“ (38)	●	●	●
30	Weidenhof-Grundschule (40) / Gesamtschule am Schilfhof (49)	●	●	●
31	Wilhelm-von-Türk-Schule (42/44)	●	●	●
32	Friedrich-Wilhelm-von-Steuben-Gesamtschule (46)	●	●	●
33	Oberschule Theodor Fontane (51)	●	●	●
34	Comenius-Schule (53)	●	●	●
35	Einstein-Gymnasium (54)	●	●	●
36	Sportschule „Friedrich Ludwig Jahn“	●	●	●

# Prüfung Potenzialflächen - Schule

- kein Potenzial\*
- langfristiges Potenzial
- vorhanden



Lfd. Nr.	Standort	(teilweise) öffentlich nutzbar?	Öffnungsmöglichkeit?	Neubaupotenzial?
37	Grundschule im Kirchsteigfeld (56)	<span style="color: green;">●</span>	<span style="color: red;">●</span>	<span style="color: red;">●</span>
38	Oberstufenzentrum I	<span style="color: green;">●</span>	<span style="color: red;">●</span>	<span style="color: red;">●</span>
39	Oberstufenzentrum II	<span style="color: red;">●</span>	<span style="color: red;">●</span>	<span style="color: red;">●</span>
40	Oberstufenzentrum III	<span style="color: red;">●</span>	<span style="color: red;">●</span>	<span style="color: red;">●</span>

# Potenzialflächen - Schule

Detailansicht



## Priorisierungen

- Priorität 1 – zeitnah und ohne größeren Aufwand (finanziell und baulich) umsetzbar (1 bis 2 Jahre)
- Priorität 2 – bauliche Veränderungen etwas umfangreicher; ausreichend öffentlich nutzbare Sportflächen in unmittelbarer Nähe (3 bis 5 Jahre)
- Priorität 3 – hoher baulicher Aufwand nötig; Sanierung ist geplant, steht aber noch aus (langfristig)



### Grundschule am Jungfernsee

- Potenzial: partielle Öffnung des Schulhofes  
→ Samstag und Sonntag
- Werktägliche Doppelnutzung durch den Hort bis mind. 17 Uhr
- Kostenschätzung:  
→ Öffnung/Neubau: keine; ggf. weiteres Tor 5 T€  
→ Bewirtschaftung: 6 T€ p.a.



**Goethe-Grundschule /  
Bertha-von-Suttner-  
Gymnasium**

- Kleinspielfeld soll wieder öffentlich zugänglich gemacht werden
- Kostenschätzung:  
→ Öffnung/Neubau: keine  
→ Bewirtschaftung: 33 T€



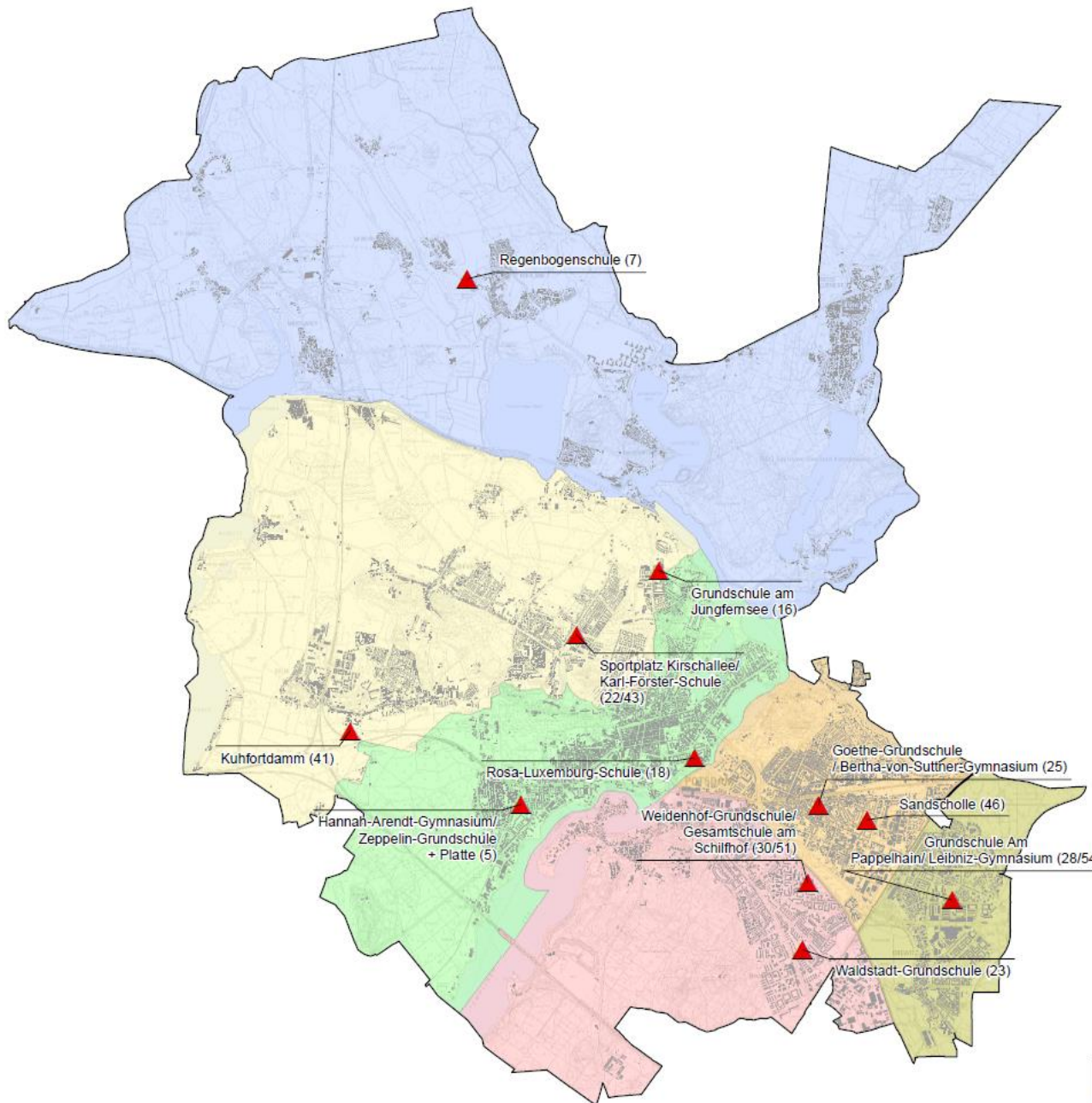
### Überblick Potenzialflächen

▲ Potenzialfläche (laufende Nummer)

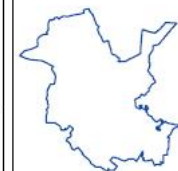
#### Sozialräume

- I - Nördliche Ortsteile, Sacrow
- II - Potsdam Nord
- III - Potsdam West, Innenstadt, Nördliche Vorstädte
- IV - Babelsberg, Zentrum Ost
- V - Stern, Drewitz, Kirchsteigfeld
- VI - Schlaatz, Waldstadt I und II, Potsdam Süd

Stadtgrenze



Maßstab im Original (DIN A3): 1:70.000  
 Sozialräume 2021© Landeshauptstadt Potsdam  
 DTK25 © GeoBasis-DE/LGB 2021, dt-de/by-2-0  
 Geodaten: © GeoBasis-DE/LGB 2022



Überblick  
 Potenzialflächen  
 Fachbereich Bildung, Jugend und Sport  
 Bereich Familie, Freizeit und Sport  
 14469 Potsdam  
 E-Mail: BereichSport@rathaus.potsdam.de  
 Kontakt: Julia Meißner  
 Erstellung: Bereich 416; Kerstin Stuhr  
 Stand: 24.05.2022

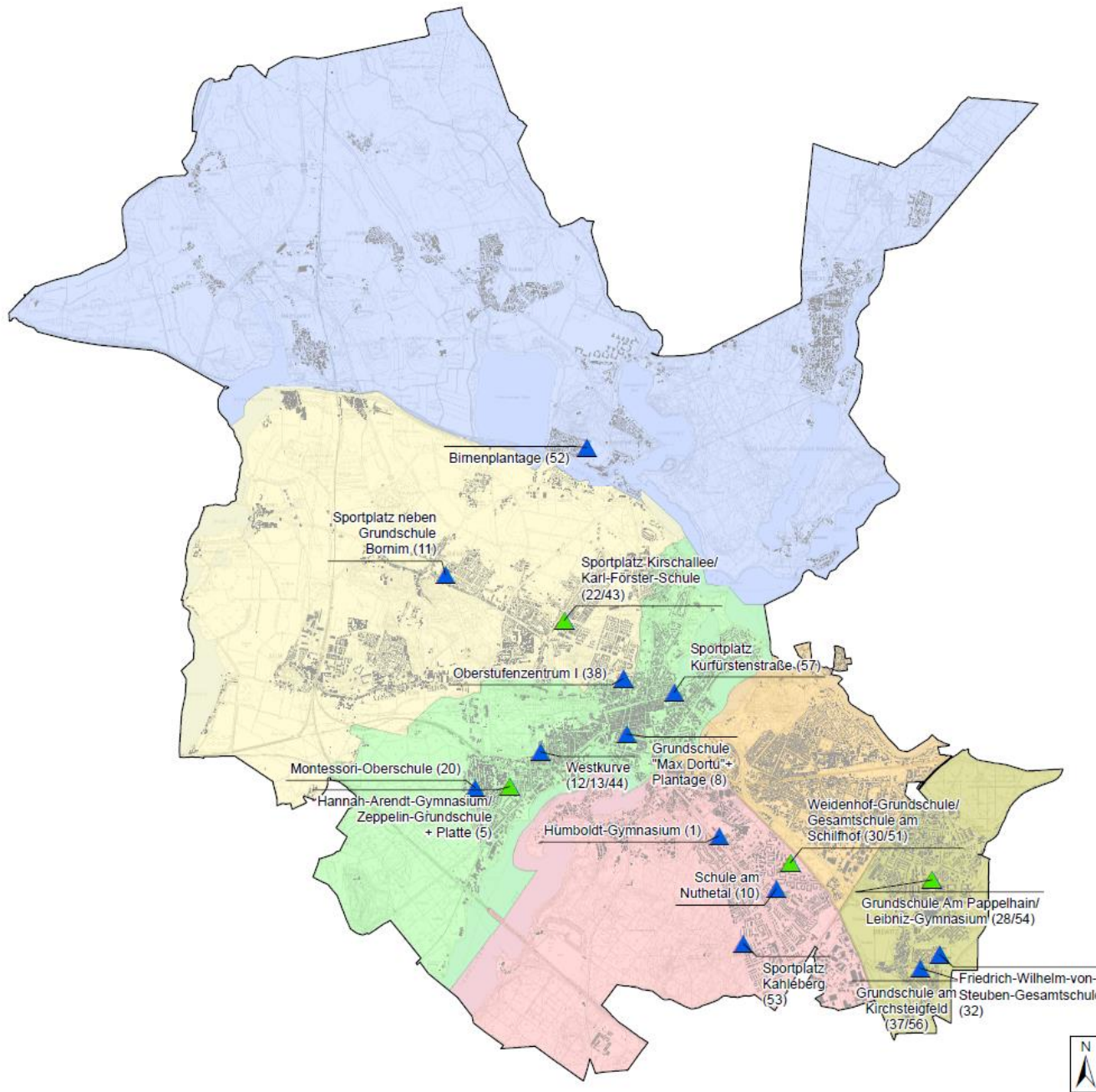
## Vergleich zwischen Bestands- und Potenzialflächen

- ▲ Bestandsfläche (laufende Nummer)
- ▲ Bestands- sowie Potenzialfläche (laufende Nummer)

### Sozialräume

- I - Nördliche Ortsteile, Sacrow
- II - Potsdam Nord
- III - Potsdam West, Innenstadt, Nördliche Vorstädte
- IV - Babelsberg, Zentrum Ost
- V - Stern, Drewitz, Kirchsteigfeld
- VI - Schlaatz, Waldstadt I und II, Potsdam Süd

Stadtgrenze



Maßstab im Original (DIN A3): 1:70.000  
Sozialräume: 2021 © Landeshauptstadt Potsdam  
DTK25 © GeoBasis-DE/LGB 2021, dl-delby-2-0  
Geodaten: © GeoBasis-DE/LGB 2022

Vergleich zwischen Bestands- und Potenzialflächen  
Fachbereich Bildung, Jugend und Sport  
Bereich Familie, Freizeit und Sport  
14469 Potsdam  
E-Mail: BereichSport@rathaus.potsdam.de  
Kontakt: Julia Meißner  
Erstellung: Bereich 410; Kerstin Stühr  
Stand: 24.05.2022



## Fazit

- Insgesamt wurden 58 Standorte betrachtet
- Aktuell gibt es 22 teilweise öffentlich nutzbare Bestandsanlagen
- 10 Standorte mit Öffnungspotenzial ermittelt, davon 3 Standorte mit Priorität 1
- 8 Standorte mit Neubaupotenzial oder Ergänzungspotenzial ermittelt

### Verteilung der Entwicklungspotenziale in den Sozialräumen:

- Sozialraum I ein Standort
- Sozialraum II drei Standorte
- Größte Anzahl an Standorten verteilt in den Sozialräumen III-VI
- Weiteres Vorgehen
  - Standorte der Schulen an AG „Freiräume“ überführen



**Vielen Dank für Ihre Aufmerksamkeit**